



Saint-Doulchard  
Cyclotourisme

## Programme d'Octobre 2020

Lieu de départ des "sorties club" : 12 Avenue du Général De Gaulle

Sortie du samedi après-midi : départ à 14h00 (Faire circuit du dimanche)

Sortie du dimanche matin : départ à 8h30

Sorties du mardi et du jeudi : départ à 14h00

Jeudi 1er Octobre



**Sortie club : départ à 14h00**

**Circuit de 44 km, pour 215 m de dénivelé**

N° Openrunner : [12095558](https://www.openrunner.com/runner/12095558)

Saint-Doulchard – Avenue du Général de Gaulle – Le passage à niveau SNCF – Bourges – Boulevard de l'Avenir – Boulevard de l'Industrie - Le Lac d'Auron – D106 – Plaimpied – D106 – Le Bertray (Tourner à gauche) VO – Saint-Just (Avant l'église, tourner à droite. A l'intersection avec la D2076, aller en face) D46E ( A l'intersection avec la D46, tourner à gauche) D46 – Soye en Septaine – D15 – Bourges – Chemin de la Rottée - Le Val d'Auron – Rue Théophile Lamy – Le Prado – La Rocade Verte – Saint-Doulchard –

Dimanche 04  
Octobre



**Sortie club : départ à 8h30**

**Circuit de 41,5 km, pour 311 m de dénivelé**

N° Openrunner : [12095712](https://www.openrunner.com/runner/12095712)

Saint-Doulchard – Rond-Point des Verdins – Rue de Malitorne – Rue de la Moulonnière – La Chancellerie – Le CREPS – D33 - Les 4 Vents – (Prendre D33 direction Saint Michel de Volangis. – D33 et D186 - Les Nointeaux – km avant l'entrée du village, tourner à droite) VO – Les Vignes des Plantes – VO (A l'intersection avec la D955, aller en face) VO – Nérigny – VO – Galifard (A l'intersection avec la D155, tourner à gauche) D155 – Sainte-Solange (Prendre D186 sur la gauche) D186 - Les Nointeaux (A l'intersection avec la D955, aller en face) D186 – D33 – Saint-Michel de Volangis – D33 – Le Petit Marais (Tourner à droite) VO – Les Chaumes – VO – Fussy (A l'intersection avec la D11, aller en face) VO – Vasselay (Tourner à gauche) D58 – Asnières les Bourges – Route des Coulangis – Rue de Malitorne – Rond-Point des Verdins - Saint-Doulchard –

Mardi 06 Octobre



**Sortie club : départ à 14h00**

**Circuit de 45,5 km, pour 331 m de dénivelé**

N° Openrunner : [12097164](https://www.openrunner.com/runner/12097164)

Saint-Doulchard – Rue des Verdins – Rue des Coupances – Route de Vouzeron - D104 – Rond-Point du Petit Gèrissay – D104 – Le Vernay – D104 (A l'intersection D104/D68, tourner à gauche) D68 (Faire 4 km sur la D68 et tourner à droite) VO – La Touche – VO (A l'intersection avec la D20, aller tout droit) D122 – Allouis (Après l'église, tourner à droite) VO – Château des Fontaines – VO – Le Gué Lasnier (A l'intersection avec la D79, tourner à gauche) D79 – La Minauderie – D79 – D2076 – Mehun sur Yèvre – D60 – Berry-Bouy – Rond-Point de la Rocade – Rue de la Métairie – Rue des Grands Champs – Avenue de la République - Saint-Doulchard –





Jeudi 08 Octobre





**Sortie club : départ à 14h00**



**Circuit de 44 Km, pour 302 m de dénivelé**

N° Openrunner : [12097247](https://www.openrunner.com/runner/12097247)

Saint-Doulchard – Rond-Point des Verdins - Rue de Malitorne – Rue de la Moulonnière - La Chancellerie – Le CREPS – Les 4 vents – D33 - Saint-Michel de Volangis – D33 -Soulangis – D33 – D186 – Vignoux sous les Aix (Au niveau

	<p>de l'église, prendre D11 sur la droite, puis D208 sur la gauche) D208 (Faire environ 500 mètres sur la D208 et tourner à gauche) VO – Le Corot – VO – D940 – Saint-Georges sur Moulon (Au feu tricolore, tourner à droite) C15 – Charlay (A l'intersection avec la D58, tourner à gauche) D58 (Faire 1 km sur la D58, et tourner à droite) VO – Les Bertins – VO – Nohant (Tourner à gauche) D160 – Les Clous – D160 - Saint-Eloi de Gy (A l'intersection avec la D104, tourner à gauche) D104 – Le Vernay (Tourner à gauche. A l'intersection avec la D944, aller tout droit et prendre 1ère route sur la droite) VO – Fontland (A l'intersection avec la D58, tourner à droite) D58 – Asnières les Bourges – Route des Coulangis – Rue de Malitorne – Rond-Point des Verdins – Saint-Doulchard -</p>
<p><b><u>Dimanche 11 Octobre</u></b></p> 	<p><b>Sortie club : départ à 8h30</b></p> <p><b>Circuit de 43,5 km, pour 255m de dénivelé</b> N° Openrunner : <a href="#">12097526</a></p> <p>Saint-Doulchard – Rue des Verdins – Rue de Malitorne – Rue du Moulon - Bourges– Rue Félix Chédin – Route de la Charité – Chaussée de Chappe - Fenestrelay – N151 - Saint Germain du Puy (Faire 1 km sur la N151 et prendre l'avenue de la gare sur la droite) Avenue de la Gare (Au rond-point, aller en face, traverse le passage à niveau et tourner à gauche) Rue Raoul Néron - Le Val d'Yèvre (A l'intersection avec la D179, tourner à gauche) D179 – Osmoy – VO – Le Petit Préau – VO – D976 – Savigny en Septaine (A l'intersection avec la D976, tourner à droite et prendre la D46 sur la gauche. Faire 1 km sur la D46 et prendre VO sur la droite) VO – Soye en Septaine – D15 – D15e - Gionne – D15e - Le Lac d'Auron – Bourges – Le Val d'Auron – La Rocade Verte - Saint-Doulchard –</p>
<p><b><u>Mardi 13 Octobre</u></b></p> 	<p><b>Sortie club : départ à 14h00</b></p> <p><b>Circuit de 43,5 km, pour 192 m de dénivelé</b> N° Openrunner : <a href="#">12101715</a></p> <p>Saint-Doulchard –Avenue du Général de Gaulle – Passage à niveau SNCF - Bourges – Le Prado - Boulevard de l'Avenir – Avenue de Saint-Amand - D73 - Trouy– D31 et VO – Les Brissets – VO - Lazenay (A l'intersection avec la D28, Tourner à droite. Faire 1,5 km sur la D28 et prendre VO sur la droite) VO – Pouplin – VO – Valencins – VO - La Mort aux Anes (Tourner à droite) D103 - Le Subdray (Après l'église, tourner à droite) Rue du Bois Joly – Allée des Charmes – Rond-Point du lycée agricole (Aller en face) VO – Morthomiers - D135 – D16 - La Chapelle Saint Ursin – D16 – Bourges – La Rocade Verte – Saint-Doulchard</p>
<p><b><u>Jeudi 15 Octobre</u></b></p> 	<p><b>Sortie club : départ à 14h00</b></p> <p><b>Circuit de 43 km, pour 361 m de dénivelé</b> N° Openrunner : <a href="#">12102220</a></p> <p>Saint-Doulchard – Rond-Point des Verdins – Rue de Malitorne – Route des Coulangis – Asnières les Bourges (Au rond-point du stade, tourner à droite et prendre le chemin de la forêt sur la gauche. Faire 500 mètres et prendre la route de Jou sur la droite) Jou (A l'intersection avec la D58, tourner à droite) D58 – La Jonchère (Tourner à droite direction Fussy - VO – La Greloue (Tourner à gauche VO - La Breuille (Traverser la D940 direction Pigny et prendre route sur la gauche) Guilleminge – VO - Saint Georges sur Moulon (A l'intersection avec la D56, tourner à gauche. Aux feux tricolores, aller en face. En bas de l'étang, tourner à droite) VO - Les Coillards (Tourner à gauche) VO – Montboulain (Tourner à droite) VO – Saint-Martin d'Auxigny (A l'intersection avec la D68, tourner à droite et prendre immédiatement à gauche) D56 – Les Rousseaux (A l'intersection avec la D58, tourner à gauche) D58 – La Rose - D160 – No-</p>

	<p>hant – D160 – Les Clous – D160 – Saint-Eloi de Gy – D160 – Le Tronc – D160 – Berry-Bouy (Tourner à gauche) D60 – Rond-Point de la rocade – Rue de Veauce – Rue des Coupances – Rue des Verdins - Saint-Doulchard –</p>
<p><b><u>Dimanche 18 Octobre</u></b></p> 	<p><b>Sortie club : départ à 8h30</b></p> <p><b>Circuit de 43,5 km, pour 193 m de dénivelé</b> N° Openrunner : <a href="#">12102625</a></p> <p>Saint-Doulchard – Avenue du Général de Gaulle – Passage à niveau SNCF – Bourges le Prado – Boulevard de l’Avenir – Le Lac d’Auron – D106 - Plaimpied – D46 – D31 – La Gare aux Lapins D31 (A l’intersection aec la D2144, aller en face) D31 - Trouy (A l’intersection avec la D73, tourner à gauche et immédiatement à droite) D31 – Cologne – D31 (A l’intersection avec la D103, tourner à droite) D103 – Pisseville – D103 – D107 – La Chapelle Saint-Ursin – D16 – Bourges – La Rocade Verte – Saint-Doulchard -</p>
<p><b><u>Mardi 20 Octobre</u></b></p> 	<p><b>Sortie club : départ à 14h00</b></p> <p><b>Circuit de 42 km pour 291 m de dénivelé</b> N° Openrunner : <a href="#">11948534</a></p> <p>Saint-Doulchard – Carrefour des Verdins – Rue de Malitorne – Rue des Coulangis - Asnières les Bourges – D58 – Vasselay (A la sortie du village, tourner à droite) VO - La Breuille – VO – Ville – VO - Saint- Georges sur Moulon (A l’étang, aller en face) VO – Route de Coillard – VO – Saint-Martin d’Auxigny – Rue de l’église (A l’intersection avec la D68, tourner à droite et prendre D170 sur la gauche) D170 – Saint-Palais (Au niveau de l’église, tourner à gauche) VO – Les Reddes – VO – La Grande Noue – VO – (A l’intersection avec la D58, tourner à gauche) D58 – Les Rousseaux – D58 - La Rose (Prendre D68 sur la droite) D68 - Bourgneuf – D68 - Vendegond (Tourner à gauche) VO – Château du Montet – VO - Saint Eloi de Gy – D160 et D104 (Tourner à gauche) D104 – Le Vernay – D104 - Saint-Doulchard -</p>
<p><b><u>Jeudi 22 Octobre</u></b></p> 	<p><b>Sortie club : départ à 14h00</b></p> <p><b>Circuit de 40 km, pour 279 m de dénivelé</b> N° Openrunner : <a href="#">12103013</a></p> <p>Saint-Doulchard – Rue des Verdins – Rue des Coupances – Route de Vouzeron – D104 – Rond-Point du Petit Gérissey - D104 – Le Vernay (Tourner à droite. A l’intersection avec la D99, aller en face et prendre VO avant La Brosse à gauche) VO – Boisdé – VO - Le Bois Dureau (A la prochaine intersection, tourner à gauche) VO – Saint-Eloi de GY (Au niveau de la D944, tourner à gauche et prendre immédiatement à droite) Rue des Chaumes (Au Stop avant l’église, tourner à droite et aller en face) Château du Montet – Vendegond (Tourner à droite) D68 (Avant le Rond-Point, tourner à gauche) Le Cretet – VO – Les Moreaux (A l’intersection avec la D104, tourner à gauche) D104 (A l’intersection D104/D68, tourner à droite) D68 – Bressemenault – D68 – Montifault (Prendre prochaine route sur la gauche) VO – Bouy (Traverser la D2076) VO – Presle – VO – Berry-Bouy (Tourner à gauche) D60 – Rond-Point de la Rocade – Rue de Veauce – Rue des Coupances – Saint-Doulchard –</p>
<p><b><u>Dimanche 25 Octobre</u></b></p> 	<p><b>Sortie club : départ à 8h30</b></p> <p><b>Circuit de 43,5 km, pour 444 m de dénivelé</b> N° Openrunner : <a href="#">10440905</a></p> <p>Saint-Doulchard – Rue des Verdins – Rue des Coupances – Rue de Veauce – D60 - Berry-Bouy – D60 – D2076 - Mehun sur Yèvre – Rue Jeanne d’Arc – D35 – Somme – D35 – Sainte-Thorette (Tourner à gauche direction Bourges) D23 (Faire 4,5 km sur la D23 et tourner à gauche) VO – Le Coudray – VO –</p>

	<p>La Contale (A l'intersection avec la D107, tourner à droite) Marmagne (Au rond-point après l'église, tourner à droite) D214 - Pont Vert - Piste cyclable du canal de Berry jusqu'au Moulin Bâtard (Rejoindre la rue Louis Mallet – La Rocade Verte – Saint-Doulchard –</p>
<p><b><u>Mardi 27 Octobre</u></b></p> 	<p><b>Sortie club : départ à 14h00</b></p> <p><b>Circuit de 43 km, pour 197 m de dénivelé</b> N° Openrunner : <a href="#">12102716</a></p> <p>Saint-Doulchard – Rond-Point des Verdins – Rue de Malitorne – Avenue de la Prospective – Cimetière d'Asnières les Bourges – Avenue du Maréchal Lyautey - Le CREPS - Les 4 Vents – D33 – Saint-Michel de Volangis – D33 - D186 - Les Nointeaux – D186 – Sainte-Solange (Au panneau Stop au niveau du bistrot, tourner à droite et prendre immédiatement sur la gauche de la place de la mairie)</p> <p>D46 – Maubranche (Traverser la N151) D46 – Moulins sur Yèvre – D46 – Osmoy (Prendre la D179 sur la droite) D179 – D179 - Chalusse – Soires – D179 - D976 - Bourges – Avenue François Mitterrand – Boulevard Lahitolle - Place Malus – Rue Nicolas Leblanc - - Avenue Henri Laudier – Avenue des Prés le Roi - Saint-Doulchard –</p>
<p><b><u>Jeudi 29 Octobre</u></b></p> 	<p><b>Sortie club : départ à 14h00</b></p> <p><b>Circuit de 49 km, pour 194 m de dénivelé</b> N° Openrunner : <a href="#">12104885</a></p> <p>Saint-Doulchard – Avenue du Général de Gaulle – Le passage à niveau SNCF – Le Prado - Boulevard de l'Avenir – Le Lac d'Auron – D106 - Plaimpied – D106 (Faire 3 km sur la D106 et tourner à droite au niveau des silos) VO – Vorly (A l'intersection avec la D71, tourner à droite) D34 – Senneçay – D34 – D46 – Plaimpied – Canal de Berry – Le Lac d'Auron – Rue Théophile Lamy – Le Pont d'Auron – Le Prado – La Rocade Verte – Saint-Doulchard -</p>