



Saint-Doulchard  
Cyclotourisme

## Programme d'Avril 2021 petits parcours

Lieu de départ des "sorties club" : 12 Avenue du Général De Gaulle

**Sortie du samedi après-midi : départ à 14h00 (Faire circuit du dimanche)**

**Sortie du dimanche : départ à 08h15**

**Sorties du mardi et du jeudi : départ à 14h00**

**Jeudi 01 Avril**



**Sortie club : départ à 14h00**

**Circuit de 67 km, 575 m de dénivelé**

Numéro Openrunner: [12686656](#)

Saint Doulchard – Asnières – C4 La Breuille – C4 Ville – C4 Etang de Saint Georges - VO Saint Georges sur Moulon – D56 Vignoux sous les Aix – D56 Soulangis – D33 La Rongère – D25 Parassy – D59 château de Maupas – D59 Morogues – D59 et D955 Saint Céols – D955 et D154 Rians – D12 Les Aix d'Angillon – VO le Roulier – VO et D56 à droite Soulangis - D33 Saint Michel de Volangis – D33 les 4 Vents – D151 Asnières – Saint Doulchard

**Dimanche 04 Avril**



**Sortie club : départ à 08h15**

**Circuit N°140 de 69,7 km, 435 m de dénivelé**

Numéro Openrunner: [8353861](#)

Saint. Doulchard –D60 Berry Bouy – D60 Mehun sur Yèvre – D2076 et D79 la Minauderie – D79 Vouzeron – D30 Neuvy sur Barangeon – D926 et D22 Méry es Bois – D58 le Barangeon – D58 les Rousseaux – D58 la Rose – D58 Vasselay – D58 Asnières – St. Doulchard

**Lundi 05 avril  
Pâques**



**Sortie club : départ à 08h15**

**Circuit de 67,9 km, 325 m de dénivelé**

Numéro Openrunner [12680503](#)

Saint-Doulchard – Avenue de la République – Rue des Grands Champs – Passage à niveau SNCF – D401 – D400 - La Rocade – D23 - Pierrelay – D23 – D107 – Les Grenades - La Chapelle Saint-Ursin – D107 – D103 - Pissevieille – D103 – La Mort aux Anes – D103 - Saint-Caprais – D103 – D88 - Chanteloup – D88 - Lunery (Tourner à droite) D27 - D88 – La Chapelle du Puits – D88 - Civray – à droite route des chagnières-à gauche D184-Le grand Entrevin- D184 –Plou-D16E-à gauche D27-à droite Ste Thorette –D23-Pierrelay - Bourges – St Doulchard

**Mardi 06 Avril**



**Sortie club : départ à 14h00**

**Circuit N°101 de 60,9 km, 281 m de dénivelé**

Numéro Openrunner: [8328331](#)

Saint Doulchard – Piste cyclable à partir de l'ancienne voie ferrée jusqu'en bout du plan d'eau du Val d'Auron – D126 à gauche et D106 Plaimpied – D106 Le Bertray - D71 Chambon – D71 et D166 Vornay – D119 Jussy – D15 Crosses – D215 et D46 Soye – D15 Bourges – Saint Doulchard.

**Dimanche 11 Avril**



**Sortie club : départ à 08h15**

**Circuit N°104 de 65,1 km, 510 m de dénivelé**

Numéro Openrunner: [8353915](#)

St. Doulchard – Asnières – D58 Vasselay – D58 la Rose – D58 les Rousseaux – D58 le Barangeon – D58 Méry es Bois – D58 et D926 à gauche – D926 et D22 à gauche Méry es Bois - D168 Mitterrand – D168 et D20 Allogny – D20 Boursac – D20 et D104 St Doulchard.

**Mardi 13 Avril**



**Sortie club : départ à 14h00**

**Circuit N°106 de 61,8 km, 383 m de dénivelé**

Numéro Openrunner: [8353993](#)

St. Doulchard – Asnières – D151 Les 4 vents – D33 Saint Michel de Volangis – D33 et D186 Les Nointeaux – D186 Ste Solange – D46 Les Aix d'Angillon – D25 Les Faucards – VO Bois de Vèves – D56 Vignoux sous les Aix – D56 Saint Georges sur Moulon – VO Charlay – VO Monpensier – VO, D58 et VO (1<sup>ère</sup> à droite) Les Bertins -VO Nohant – D 160 Saint Eloy de Gy – D160 et D104 St. Doulchard.

**Jeudi 15 Avril**









**Sortie club : départ à 14h00**

**Circuit de 69,9 km, 350 m de dénivelé**

Numéro Openrunner: [12088635](#)

Saint-Doulchard –Avenue du Général de Gaulle – Passage à niveau SNCF - Bourges –Boulevard de l'Avenir – Avenue de Saint-Amand - D73 - Trouy– D31 et VO – Les Brissets – VO -

	<p>Lazenay (A l'intersection avec la D28, aller en face) VO - Arçay (Après l'église, prendre la D88 sur la droite) D88 et D177 – Lapan(Tourner à gauche) D35 - La Grande Roche (Continuer sur la D35 pendant 3 km, et prendre VO sur la gauche) VO – La Solitude -VO – <b>Côte de Navreau</b> – VO – D73E – D73 - <b>jusqu'à Châteauneuf sur Cher</b>, puis: (Traverser le village sur la D940 en direction de Lignièrès et prendre la D27 sur la droite) D27 – Corquoy – D27 – Lunery et retour identique au circuit de 84,5 km jusqu'à Saint-Doulchard</p>
<p><b>Dimanche 18 Avril</b></p> 	<p><b>Sortie club : départ à 8H15</b></p> <p><b>Circuit N°141 de 69,5 km, 654 m de dénivelé</b> <span style="float: right;">Numéro Openrunner: <a href="#">7614258</a></span></p> <p>Saint. Doulchard –Asnières – D58 Vasselay – VO La Breuille – VO Ville – VO à droite St Georges sur Moulon – D56 Vignoux sous les Aix – D11 Ménétou – D11 Henrichemont – D22 La Borne – D46 Morogues – D59 Parassy – D33 Soulangis – D33 St Michel de Volangis – D33 Les 4 Vents – D151 Asnières – St. Doulchard.</p>
<p><b>Mardi 20 Avril</b></p> 	<p><b>Sortie club : départ à 14h00</b></p> <p><b>Circuit N°151 de 83,8 km, 545 m de dénivelé</b> <span style="float: right;">Numéro Openrunner :<a href="#">7061393</a></span></p> <p>St. Doulchard – Asnières Vasselay – VO Fussy – VO les Chaumes VO le Petit Marais – D33 St Michel de Volangis – D33 et VO Le Bois de Vèves – VO Le Carroir de St Céols – VO Les Louis – VO les Faucards – VO Derrière la Forêt – VO, D11, VO à gauche, VO à droite et D20 les Thébaults – D20 Henrichemont – D12 les Bassins – D12 et D212 Château de Maupas – D59 Morogues– C2 Aubinges – C5 Les Aix d'Angillon – D46 Ste Solange – D186 Les Nointeaux – D186 et D33 St Michel de Volangis – D33 Les 4 Vents – D151 Asnières – St. Doulchard.St. Doulchard – Asnières Vasselay – VO Fussy – VO les Chaumes VO le Petit Marais – D33 St Michel de Volangis – D33 et VO Le Bois de Vèves – VO Le Carroir de St Céols – VO Les Louis – VO les Faucards – VO Derrière la Forêt – VO, D11, VO à gauche, VO à droite et D20 les Thébaults – D20 Henrichemont – D12 les Bassins – D12 et D212 Château de Maupas – D59 Morogues– C2 Aubinges – C5 Les Aix d'Angillon – D46 Ste Solange – D186 Les Nointeaux – D186 et D33 St Michel de Volangis – D33 Les 4 Vents – D151 Asnières – St. Doulchard.</p>
<p><b>Jeudi 22 Avril</b></p> 	<p><b>Sortie club : départ à 14h00</b></p> <p><b>Circuit N°109 de 68,2 km, 346 m de dénivelé</b> <span style="float: right;">Numéro Openrunner: <a href="#">8328369</a></span></p> <p>St. Doulchard – rocade –D23 Pierrelay – D23et VO La Chapelle St Ursin – D16 Villeneuve – D16 Charost – D2 St Georges sur Arnon – D2 Migny – D190 Château de Mazières – VO Lazenay – D23E et D23 Limeux – D23 Ste Thorette – D2 et D160 Marmignolles – D160 Marmagne – D160 Berry Bouy – D60 St. Doulchard.</p>
<p><b>Dimanche 25 Avril</b></p> 	<p><b>Sortie club : départ à 08h15</b></p> <p><b>Circuit N°110 de 63,0 km, 252 m de dénivelé</b> <span style="float: right;">Numéro Openrunner: <a href="#">8365631</a></span></p> <p>St. Doulchard – Bourges - D106 Plaimpied – D46 Senneçay – VO Clous – VO Saint Germain des Bois – D28 Les Cours – D132 Chezal Chauvier – D34 et D106 Saint Denis – D106 Le Bertray – D106 Plaimpied – D106 Bourges – St. Doulchard.</p>
<p><b>Mardi 27 Avril</b></p> 	<p><b>Sortie club : départ à 14h00</b></p> <p><b>Circuit de 69,8 km, 389 m de dénivelé</b> <span style="float: right;">Numéro Openrunner <a href="#">12770117</a></span></p> <p>Saint. Doulchard – rocade verte – Trouy – les maisons rouges – Levet – Saint Germain des bois – Chezal Chauvier – D132 St Denis de Palin - Annoix - Vornay- D66-Crosses D215 – D46 – Soye en Septaine – D15 – Côte du Moto-Cross – Le lac d'Auron – trouée verte – rocade verte – Saint-Doulchard.</p>
<p><b>Jeudi 29 Avril</b></p> 	<p><b>Sortie club : départ à 14h00</b></p> <p><b>Circuit N° 249 de 72,9 km, 708 m de dénivelé</b> <span style="float: right;">Numéro Openrunner :<a href="#">9618996</a></span></p> <p>Saint-Doulchard – Rue de Malitorne – Rue de la Moulonnière – La Chancellerie – Le CREPS – Les 4 vents – D33 – Saint-Michel de Volangis – D33 – D186 – Les Nointeaux – D186 – Sainte-Solange (Prendre la direction du foyer rural) VO – Guilly (A l'intersection avec la D12, tourner à gauche) D12 – Rians (Au milieu du village, prendre D154 sur la droite) D154 – Côte des Naudins – D955 Saint-Céols, puis : continuer sur la D955 pendant 2 km et prendre D59 sur la gauche - D59 – Morogues et retour identique au circuit de 97 km</p>