



Saint-Doulchard
Cyclotourisme

Programme d'avril 2021

Lieu de départ des "sorties club" : 12 Avenue du Général De Gaulle

Sortie du samedi après-midi : départ 13h45 & 14h00 (Faire circuit du dimanche)

Sortie du dimanche matin : départ à 08h00

Sorties du mardi et du jeudi : départ 13h45 & 14h00

Jeudi 01 Avril



Sortie club : départ à 13h45

Circuit de 86,7 km, 801 m de dénivelé

Numéro Openrunner: [12686619](#)

Saint Doulchard – Asnières – C4 La Breuille – C4 Ville – C4 Etang de Saint Georges - VO Saint Georges sur Moulon – D56 Vignoux sous les Aix – D56 Soulangis – D33 La Rongère – Parassy – D59 château de Maupas – D212 à gauche et VO à droite les Verrières – VO et D46 à gauche La Borne – D22 et D44 Humbligny – D44 Montigny – D93 Villepuant – D93 et VO à droite les Pillets – D25 Rians – D12 Les Aix d'Angillon – VO le Roulier – VO et D56 à droite Soulangis - D33 Saint Michel de Volangis – D33 les 4 Vents – D151 Asnières – Saint Doulchard

Dimanche 04 Avril



Sortie club : départ à 08h00

Circuit N° 140A de 87.2 km, 767 m de dénivelé

Numéro Openrunner: [5842951](#)

Saint. Doulchard –D60 Berry Bouy – D60 Mehun sur Yèvre – D2076 et D79 la Minauderie – D79 Vouzeron – D30 Neuvy sur Barangeon – D926 et D22 Méry es Bois – D22 les Bassineries – D22 les Loges – D22 et D20 les Thébaults – D20 Achères – D20 le Pic de Montaigu – D20 le Barangeon – D58 les Rousseaux – D58 la Rose – D58 Vasselay – D58 Asnières – St. Doulchard.

lundi 05 avril
lundi de Pâques



Sortie club : départ à 08h00

Circuit de 92,1 km, 582 m de dénivelé

N° Openrunner : [10410346](#)

Saint-Doulchard – Avenue de la République – Rue des Grands Champs – Passage à niveau SNCF – D401 – D400 - La Rocade – D23 - Pierrelay – D23 – D107 – Les Grenades - La Chapelle Saint-Ursin – D107 – D103 - Pissevieille – D103 – La Mort aux Anes – D103 - Saint-Caprais – D103 – D88 - Chanteloup – D88 - Lunery (Tourner à droite) D27 - D88 – La Chapelle du Puits – D88 - Civray – D88 - Charost (A l'intersection avec la N151, tourner à gauche) N151 (Avant le stade de football, tourner à droite) D88 – D2 – Saint-Georges sur Arnon – D2 – Migny (Dans le village, prendre D190 sur la droite. Faire 500 mètres et tourner à gauche) D190 - VO - Château de Mazières – Le Petit Port – VO (Tourner à gauche) VO – Château de la Ferté – VO - La Ferté (A l'intersection avec la D918, aller tout droit) **Côte du haut des Coignons** (Au Carrefour avec la D27, tourner à droite) D27 - Reuilly – D918 – D20 – Boëtier (Prendre D123 sur la gauche) D123 – Cerbois (Au niveau de l'église, tourner à droite) VO – Le Puits Solognot - VO - Quincy – D20 – Mehun sur Yèvre (Après le Stop du passage à niveau, tourner à droite) D35 – D107 – Marmagne - D160 - Berry-Bouy – D60 - Saint-Doulchard

Mardi 06 Avril



Sortie club : départ à 13h45

Circuit N° 141 de 92,7 km, 992 m de dénivelé

Numéro Openrunner: [8362103](#)

Saint. Doulchard –Asnières – D58 Vasselay – VO La Breuille – VO Ville – VO à droite St Georges sur Moulon – D56 Vignoux sous les Aix – D11 Ménetou – D11 Henrichemont – D11 La Chapelotte – D7 Les Réaux – D7 Sens Beaujeu – D74 Neuilly en Sancerre- D74 Humbligny – D44 et D185 Morogues – D59 Parassy – D33 Soulangis – D33 St Michel de Volangis – D33 Les 4 Vents – D151 Asnières – St. Doulchard.






Jeudi 08 Avril






Sortie club : départ à 13h45

Circuit de 81,5 km, 545 m de dénivelé

Numéro Openrunner: [10440905](#)

Saint-Doulchard – Rue des Verdins – Rue des Coupances – Rue de Veauce – D60 -

	<p>Berry-Bouy – D60 – Mehun sur Yèvre – D20 - Quincy (A Tivoli Plage avant le pont du Cher, tourner à droite) – D20e – Le Grand Vilain – D20e – La Comtale – D20e - Le Val du Cher (A l'intersection avec la D30, tourner à gauche) D30 – Fosse (Tourner à droite) D27 – Brinay (Au milieu du village, tourner à gauche) D18e – Le Tremblay (Continuer 1 km sur la D18e et tourner à gauche) VO - Le Chaillou – VO - Lury sur Arnon – D68 – Chéry (Dans le village, prendre D165 sur la gauche) D165 – Reuilly (Prendre D918 direction Bourges. Après le pont de l'Arnon, tourner à droite) D229 – Côte du Moulin du Gué – D229 – D18 – Lazenay (Avant la sortie du village, prendre VO sur la droite) VO – Le Petit Port – VO – Château de Mazières – D190 – Poisieux – D190 – Plou (Tourner sur la droite) D190 – Le Grosbois – D190 – Le Bouchet (A l'intersection avec la D16, tourner à gauche) D16 – Villeneuve sur Cher – D16 – Côte du Château d'eau (Tourner à gauche) D160 – Fontaine Claire – D160 (A l'intersection avec la D23, tourner à droite) D23 (Faire 3 km et tourner à gauche) D150 – Pont Vert (Tourner à droite) Piste cyclable du canal de Berry jusqu'au Moulin Bâtard (Rejoindre la route de Marmagne – La Rocade Verte – Saint-Doulchard</p>
<p>Dimanche 11 Avril</p> 	<p>Sortie club : départ à 08h00</p> <p>Circuit N° 104 de 79,9 km, 660 m de dénivelé Numéro Openrunner: 7051068</p> <p>St. Douichard – Asnières – D58 Vasselay – D58 la Rose – D58 les Rousseaux – D58 le Barangeon – D58 Méry es Bois – D58 et D926 La Chapelle d'Angillon – D12 Ivoy le Pré – D55 les Gaudins – D55 et D168 Abbaye de Loroy – D168 Méry es Bois - D168 Mitterrand – D168 et D20 Allogny – D20 Boursac – D20 et D104 St Douichard.</p>
<p>Mardi 13 Avril</p> 	<p>Sortie club : départ à 13h45</p> <p>Circuit N° 106 de 76,6 km, 637 m de dénivelé Numéro Openrunner: 8362080</p> <p>St. Douichard – Asnières – D151 Les 4 vents – D33 Saint Michel de Volangis – D33 et D186 Les Nointeaux – D186 Ste Solange – D52 Brécy – D12 Rians – D12 Les Aix d'Angillon – D 12 et VO Aubinges – VO Morogues – D59 château de Maupas – D212, D12 et D33 Parassy – D59 Les Faucards – VO Bois de Vèves – D56 Vignoux sous les Aix – D56 Saint Georges sur Moulon – VO Charley – VO Monpensier – VO, D58 et VO (1^{ère} à droite) Les Bertins -VO Nohant – D 160 Saint Eloy de Gy – D160 et D104 St. Douichard.</p>
<p>Jeudi 15 Avril</p> 	<p>Sortie club : départ à 13h45</p> <p>Circuit de 84,7 km, 496 m de dénivelé N° Openrunner : 10428732</p> <p>Saint-Doulchard –Avenue du Général de Gaulle – Passage à niveau SNCF - Bourges – Boulevard de l'Avenir – Avenue de Saint-Amand - D73 - Trouy– D31 et VO – Les Brissets – VO - Lazenay (A l'intersection avec la D28, aller en face) VO - Arçay (Après l'église, prendre la D88 sur la droite) D88 et D177 – Lapan(Tourner à gauche) D35 - La Grande Roche (Continuer sur la D35 pendant 3 km, et prendre VO sur la gauche) VO – La Solitude -VO – Côte de Navreau – VO – D73E – D73 - Châteauneuf sur Cher (Traverser le village sur la D940 en direction de Lignièrès. A la sortie du village, prendre D14 sur la droite) D14 – Saint-Baudel – D14 – D18 - Mareuil sur Arnon (Prendre D87 sur la droite) D87 - l'Echalusse – D88 - Lunery – D88 – Côte de Chanteloup - Chanteloup – D88 et D103 – Saint-Caprais – D103 – La Mort aux Anes – D103 - Pissevielle – D103 - D107 - La Chapelle Saint Ursin – D16 – Bourges – La Rocade Verte – Saint-Doulchard.</p>
<p>Dimanche 18 Avril</p> 	<p>Départ à 8H00 local du club :</p> <p>Circuit N° 1 de 79,7 km, 367 m de dénivelé Numéro Openrunner: 8365570</p> <p>Saint Douichard – Piste cyclable à partir de l'ancienne voie ferrée jusqu'en bout du plan d'eau du Val d'Auron – D126 à gauche et D106 Plaimpied – D106 Le Bertray – D106 St Denis – D106 et D34 Dun – D10 Bussy – D10 Osmerly – D10 Raymond – D15 Jussy Champagne – D15 Crosses – D215 et D46 Soye – D15 Bourges – Saint Douichard.</p>
<p>Mardi 20 Avril</p>	<p>Sortie club : départ à 13h45</p>

	<p>Circuit de 95,2 km, 821 m de dénivelé Numéro Openrunner: 12681632</p> <p>St. Doulichard – Asnières Vasselay – VO Fussy – VO les Chaumes VO le Petit Marais – D33 St Michel de Volangis – D33 et VO Le Bois de Vèves – VO Le Carroir de St Céols – VO Les Louis – VO les Faucards – VO Derrière la Forêt – VO, D11, VO à gauche, VO à droite et D20 les Thébaults – D20 Henrichemont – D22 La borne –D44 Humbligny- D44 Montigny- D93 Azy-D25 Rians-D154 route de St Solange-D46 Ste Solange – D186 Les Nointeaux – D186 et D33 St Michel de Volangis – D33 Les 4 Vents – D151 Asnières – St. Doulichard.</p>
<p>Jeudi 22 Avril</p> 	<p>Sortie club : départ à 13h45</p> <p>Circuit N° 109 de 83,7 km, 560 m de dénivelé Numéro Openrunner: 4610439</p> <p>St. Doulichard – rocade –D23 Pierrelay – D23et VO La Chapelle St Ursin – D16 Villeneuve – D16 Charost – D2 St Georges sur Arnon – D2 Migny – D2 Diou – D65 et D2 L’Ormeteau – D2 La Tréchauderie - VO St Pierre de Jards – D28 Reully – D23 Limeux– D23 Ste Thorette – D2 et D160 Marmignolle – D160 Marmagne – D160 Berry Bouy – D60 St. Doulichard.</p>
<p>Dimanche 25 Avril</p> 	<p>Sortie club : départ à 08h00</p> <p>Circuit N°110 de 81,7 km, 309 m de dénivelé Numéro Openrunner: 8365610</p> <p>St. Doulichard – Bourges - D106 Plaimpied – D46 Senneçay – VO les Clous – D71 Levêt – D940 et D130 Sérruelles – D130 Chavannes –D14 Coudron – C14 Contres – D14, D28, D34 et D106 Saint Denis– D106 Le Bertray – D106 Plaimpied – D106 Bourges – St. Doulichard.</p>
<p>Mardi 27 Avril</p> 	<p>Sortie club : départ à 13h45</p> <p>Circuit de 84,4 km, 332 m de dénivelé Numéro Openrunner: 10408989</p> <p>Saint. Doulichard – Avenue du Général de Gaulle – Le passage à niveau SNCF – Bourges le Prado – Boulevard de l’Avenir – Le Lac d’Auron – D106 – Plaimpied (Au niveau de l’église, tourner à droite) D46 – Senneçay – D34 – Vorly – D34 – Bois Sir Amé – D34 – Chezal Chauvier – D34 – D28 - Dun sur Auron (Au rond-point de la piscine, tourner à gauche et traverser le village) D10 - Bussy (A la sortie du village, tourner à droite) VO – La Chaume – VO – Lantan (Prendre D125 sur la gauche) D125 – La Gibassière (A l’intersection avec la D2076, aller en face) VO – Le Moulin Docé – VO – Les Loges – VO – Osmary (Tourner à droite) D10 – Raymond (Tourner à gauche) D15 – Jussy-Champagne – D15 – Crosses – D215 – D46 – Soye en Septaine – D15 – Côte du Moto-Cross (Tourner à gauche) D15e - Gionne – Le lac d’Auron - Bourges – Saint-Doulichard.</p>
<p>Jeudi 29 Avril</p> 	<p>Sortie club : départ à 13h45</p> <p>Circuit N°62 de 79,8 km, 463 m de dénivelé N° Openrunner: 6904820</p> <p>St. Doulichard – Bourges – Plaimpied – LissayLochy – D28.D73 – Arçay – Lunery – L’Echalusse – D99e.D18 – Charost – Villeneuve – La Chapelle – Bourges St. Doulichard.</p>