


















Saint-Doulchard
Cyclotourisme

Programme de mai 2021

Lieu de départ des "sorties club" : 12 Avenue du Général De Gaulle
Sortie du samedi après-midi : départ à 13h45 (Faire circuit du dimanche)
Sortie du dimanche matin : départ à 08h00
Sorties du mardi et du jeudi : départ à 13h45

<p>Samedi 1^{er} mai</p>	<p>Sortie club : départ à 07h00</p> <p>Circuit gravel de 119,9 km, 857 m de dénivelé Numéro Openrunner: 10755791 Circuit route de 121,5 km, 1058 m de dénivelé Numéro Openrunner: 10755126</p> <p>Sortie club : départ à 08h00</p> <p>Circuit gravel de 80,5 km, 700 m de dénivelé Numéro Openrunner: 10822470 Circuit route de 80,6 km, 856 m de dénivelé Numéro Openrunner: 10767203 Circuit VTT de 49,6 km, 427 m de dénivelé Numéro Openrunner: 9745024 Circuit VTT de 31,2 km, 259 m de dénivelé Numéro Openrunner: 9730149</p>
<p>Dimanche 02 mai</p> 	<p>Sortie club : départ à 08h00</p> <p>Circuit N° 152 A de 91,9 km, 1137 m de dénivelé Numéro Openrunner: 5924599</p> <p>St Doulchard – Asnières – Vasselay – St Georges/Moulon – D56 Vignoux Direction Quantilly– D208 Les Rousseaux – D59 Ménetou – Parassy – D44 Morogues – D185 Humbligny – La Chaume, les Anes – D196 Neuvy 2 Clochers – D49 Poteries J. Millet D22 La Borne – Henrichemont – D20 et D22 Les Loges – Les Poteries – D20 Achères – Les Bardys d'en Haut – Les Bardys d'en Bas – St Palais – St Martin – Montboulain – Vasselay – Asnières – St Doulchard</p>
<p>Mardi 04 mai</p> 	<p>Sortie club : départ à 13h45</p> <p>Circuit N° 161 de 95,2 km, 626 m de dénivelé Numéro Openrunner: 5925039</p> <p>St. Doulchard – Asnières – D58 et VO à gauche Fontland – VO à gauche et D104 le Vernay – D104 et D160 le Tronc – D160 Berry Bouy – D160 Marmagne – D150 Pont Vert – D150 et VO le Bois des Granges – VO et D16 La Chapelle Saint Ursin – D16 à droite et D135 Morthomiers – D135 Le Subdray – D31 Trouy – D73 et D31 Plaimpied – D46 Soye en Septaine – VO et D46a Savigny en Septaine – D976 et D66 la Thibeauderie – D66 et D186 Nohant en Goût – D186 Ste Solange – D186 les Nointeaux – D186 et D33 Saint Michel de Volangis – D33 .Le Petit Marais - C5 les Chaumes - C5 Fussy – C4 Vasselay – D58 et C2 à droite la Brosse – C2 et D104 St Doulchard.</p>
<p>Jeudi 06 mai</p> 	<p>Sortie club : départ à 13h45</p> <p>Circuit 156 de 99 km, 439 m de dénivelé Numéro Openrunner: 5839852</p> <p>Saint Doulchard – D73 Trouy – VO Lazenay – D100 Saint Caprais – D102 Chanteloup – D102 Lunery – D35 l'Echalusse - et N144 Mareuil sur Arnon – D9 Ségry – VO Praslay – VO Chouday – D9a Tassay – D9a Avail –D9a St Georges sur Arnon - D2 Migny – D190 Château de Mazières – D190 Lazenay – VO les Cocuas - VO Plou – D190 le Bouchet – D190 et D16 Villeneuve sur Cher – D16 La Chapelle Saint Ursin – D16 Bourges – St Doulchard</p>
<p>Samedi 08 mai</p> 	<p>Sortie club : départ à 08h00</p> <p>Circuit Ronde des coteaux 92,8km, 1041m de D+ Numéro Openrunner: 9644903</p>
<p>Dimanche 9 mai</p> 	<p>Sortie club : départ à 08h00</p> <p>Circuit N° 158 de 90,6 km, 1001 m de dénivelé Numéro Openrunner: 6270740</p> <p>Saint Doulchard – Asnières – D58 Vasselay – D58 ,VO à droite direction St Georges et VO à gauche Montboulain – VO Saint Martin d'Auxigny – D170 Saint Palais – D116 et VO à gauche Les Reddes – Les Verrieres- grandes ouches à gauche D58 et – VO carrefour Barangeon D20 Allogny – D20 et D168 Mitterrand – D168 MéryesBois – D168</p>

	<p>Abbaye de Loroy – D168, D55 et VO à droite Les Gaudins – VO Les Maunoirs – VO, D22 à gauche Les Loges – VO à droite Les Poteries – VO Achères – VO Les Rappe-reaux – VO Menetou Salon – D59 Quantilly – D59 Saint Martin d’Auxigny – D68 La Rose – D68 Bourgneuf – VO La Pommeraie – VO Vasselay – VO La Brosse – VO et D104 Saint Doulchard.</p>
<p>Mardi 11 mai</p> 	<p>Sortie club : départ à 13h45</p> <p>Circuit N° 135 de 92,4 km, 527 m de dénivelé Numéro Openrunner: 7061280</p> <p>St. Doulchard – Marmagne Ste Thorette – Limeux Reuilly – St Pierre de Jards – No-hant en Graçay D163– Dampierre en Graçay Le Bois d’Olivet D75 – Massay – D75 Maurepas D68 – Chéry – Lury Quincy – Mehun –Berry-Bouy – St Doulchard</p>
<p>Jeudi 13 mai</p> 	<p>Sortie club : départ à 08h00</p> <p>Circuit N° 168 de 97,3 km, 366 m de dénivelé N° Openrunner : 5925095</p> <p>Saint Doulchard – Bourges – D106 Plaimpied – D46 Senneçay – D34 Vorly – D34 Chezal Chauvier – D34 Dun sur Auron – D10 Meillant – D37 Uzay Le Venon – D37 Jariolle – D37 et D3à droite Coudron – D14 Barantheaume – D132 Saint Germain des Bois – VO Le Clou - VO Senneçay – D34 Lissay-Lochy – D217 à droite et D46 Plaimpied – D106 Bourges – Saint Doulchard</p>
<p>Dimanche 16 mai</p> 	<p>Départ à 8H00 local du club :</p> <p>Circuit N° 1 de 100 km, 610 m de dénivelé Numéro Openrunner: 5937083</p> <p>St. Doulchard –Bourges– Fenestrelay – St Germain du Puy – D155 Ste Solange– D52 Brécy – Francheville– le Nuainté – Azy– D25 les Estivaux – Asnins – Charentonnay – D72 Couy – Ville-quiers – D12 Baugy – Villabon – Farges – D66 Savigny – D179 Osmoy– Chalusse - Soires– Bourges - St. Doulchard.</p>
<p>Mardi 18 mai</p> 	<p>Sortie club : départ à 13h45</p> <p>Circuit de 95 km, 820 m de dénivelé Numéro Openrunner: 5924773</p> <p>St. Doulchard – Asnières - Vasselay – C4 Fussy – C5 les Chaumes – C5 le Petit Marais – D33 St Michel de Volangis – D33 et VO Le Bois de Vèves – VO Le Carroir de St Céols – VO Les Louis – VO les Faucards – VO Derrière la Forêt – VO, D11, VO à gauche, VO à droite et D20 les Thébaults – D20 Henrichemont – D22 La Borne – D22 et D44 Humbligny – D44E et D44 Montigny – D59 et D93 Villepuaud – D93 et Azy – D25 Rians – D154 et D46 Ste Solange – D186 Les Nointeaux – D186 et D33 St Michel de Volangis – D33 Les 4 Vents – D151 Asnières – St. Doulchard.</p>
<p>Jeudi 20 mai</p> 	<p>Sortie club : départ à 13h45</p> <p>Circuit N° 109 de 106 km, 530 m de dénivelé Numéro Openrunner: 7184584</p> <p>St Doulchard – la rocade – D23 Pierrelay – D23 Ste Thorette – D23 Limeux – D23 Reuilly – D27 L’ Ormeteau – D2 Luçay Le Libre – D2, D16 et D83 Graçay – D19 et D63 Dampierre en Graçay – D63 St Hilaire de Court – D918 bis et D27 Chaillot – D32 les Forges – D60 Givry - D60 Foëcy – D60 Mehun sur Yèvre – D107 Marmagne – D160 Berry Bouy – D60 St Doulchard.</p>
<p>Dimanche 23 mai</p> 	<p>Sortie club : départ à 08h00</p> <p>Circuit de 103 km, 1035 m de dénivelé Numéro openrunner : 7184547</p> <p>St. Doulchard – Asnières – Vasselay – la Breuille – St Georges – D56 et D11 Vignoux – D56 Soulangis – VO Roulier – les Aix d’Angillon– D12 et C5 Aubinges – C1 Morogues - D185 et D44 Humbligny – D74 Neuilly en Sancerre – D22 la Borne – Henrichemont –</p>

	D20 et D22 - les Loges – Les Bassineries- Mery es Bois– D58 le Barangeon – la Rose – D68 Bourgneuf –Vendegond – VO (à gauche) St Eloy – D160 et D104 St Doulichard
Lundi 24 mai 	Mer-montagne Le Touquet Mouthé Sortie club : départ à 13h45 Circuit de 103 km, 560 m de dénivelé Numéro openrunner : 7766216 St. Doulichard – Bourges – D106 Plaimpied – D46 Senneçay – D46 et D132 Saint Germain des Bois – D132 Barantheaume – D14 Coudron – D3 et D37 Jariolle – D37 Uzay Le Venon – D37 Meillant – D10 Dun sur Auron – D953 et D36 la Chaussée – D36 Etrechy – D36 et D166 Vornay – D166, D66 et D15 Crosses – D46 Soye – D15 et N76 et Chemin de la Rotée - Bourges – St. Doulichard.
Mardi 25 mai 	Sortie club : départ à 13h45 Circuit de 99 km, 600 m de dénivelé Numéro openrunner : 7337277 Saint Doulichard – La rocade – D23 Pierrelay – D23 et D107 La Chapelle Saint Ursin – D107 Pissevieille – D103 Saint Caprais – D103 Chanteloup – D103 Lunery – VO et D87 l'Echalusse – D87 Mareuil sur Arnon – D18 Chezal Benoit – D65 Le Nouzet– D16 Le Segry Village et D9a Chouday – D68 et D70 Le Faye – D70, D16 à gauche, D9 et D9a Chouday – Saint Ambroix – D84 et D18 Charost – D2151 et D16 Villeneuve sur Cher – D35 et VO à droite la Lande – VO Fontaine Claire– D160, D23 à droite et D160 Marmignolle – D160 Marmagne – D160 Berry Bouy – D60 Saint Doulichard.
Jeudi 27 mai 	Sortie club : départ à 13h45 Circuit de 95 km pour 1001 mètres de dénivelé N° Openrunner : 9726504 Saint-Doulichard – Route de Vouzeron - D104 – Rond-Point du Petit Gérissay – D104 – Le Vernay D104 – D160 – Saint-Eloi de Gy – VO - Le Montet – Vendegond (Tourner à droite) D68 - Bourgneuf – D68 - La Rose – D58 - Les Rousseaux – D58 – VO – La Grande Noue – VO - Les Reddes – Saint-Palais (A l'entrée du village, tourner à gauche. Faire environ 1 km et prendre VO sur la droite) VO - Les Girards (A l'intersection avec la D25, tourner à droite) D25 - Les Giraudons (A l'intersection avec la D940, tourner à gauche) D940 - Le Pic Montaigu (Au rond-point, tourner à droite) D20 (A l'entrée d'Achères, tourner à gauche) VO - Les Poteries – VO - Les Loges (Tourner à droite. Faire environ 1km sur la D22 et tourner à gauche) VO – Plaine de Ribou (A l'intersection avec la D55, tourner à droite) D55 - Ivoy le Pré (Dans le centre du village, tourner à gauche) D12 (Faire environ 2 km sur la D12 et tourner à gauche) VO - La Forge – VO – D12 - La Chapelle d'Angillon – D12 - Presly (Tourner à gauche) D58 - Méry es Bois – D168 - Mitterand – D168 - Allogny – D56 - Côte des Rousseaux – D56 - Les Rousseaux (Tourner droite. Faire environ 1,5 km sur la D58 et tourner à gauche) VO – Les Noues (A l'intersection avec la D68, tourner à gauche) Etang de la Salle (Faire le tour de l'étang et prendre VO sur la gauche) VO – D58 - Vasselay – Asnières les Bourges – Saint-Doulichard
Dimanche 30 mai 	Sortie club : départ à 08h00 Circuit N°181 de 103 km, 825 m de dénivelé Numéro Openrunner: 5937904 St. Doulichard – Asnières – D940 Fussy – D11 et VO Les Chaumes – VO Le Petit Marais –D33 St Michel de Volangis – D33 et D186 Les Nointeaux – D186 Ste Solange – D46 et D154 Rians – D25 Azy – D52 le Haut Feuillet – D52 le Bas Feuillet – D52 Peselières – D52 Feux – D50 et 10 Gardefort – D172 Veaugues – D59 Montigny – D44 Humbligny – D44 et D185 Morogues – C2 Aubinges – VO à droite Chaumoux – VO et D25 à droite Beauvais – D25 La Rongère – D33 Soulangis – D33 St Michel de Volangis – D33 Les 4 Vents - Asnières - St. Doulichard