



Saint-Doulchard  
Cyclotourisme

## Programme d'Octobre 2021

Lieu de départ des "sorties club" : 12 Avenue du Général De Gaulle

Sortie du dimanche matin : départ à 8H30

Sorties du mardi et du jeudi : départ à 14h00

Dimanche 03 Octobre



### **Challenge du Centre Le CHATELET en BERRY**

Les 2 et 3 octobre 2021, dernier challenge 2021. Le 2 après midi ,cyclo découverte (village des potiers). Dimanche ,circuits Route : 25,61,84 et 107 kms; VTT: 25 et 48 kms ; Marche : 8 et 15 kms 4€ et 6€ – jeunes gratuit.

[Lien vers inscription](#)

### **Sortie club : départ à 08h30**

**Circuit n° 104 : 79,8 km pour 660 m de dénivelé** N° Openrunner : [7051068](#)

St. Doulchard – Asnières – D58 Vasselay – D58 la Rose – D58 les Rousseaux – D58 le Barangeon – D58 Méry es Bois – D58 et D926 La Chapelle d'Angillon – D12 Ivoy le Pré – D55 les Gaudins – D55 et D168 Abbaye de Loroy – D168 Méry es Bois D168 Mitterrand – D168 et D20 Allogny – D20 Boursac – D20 et D104 St Doulchard

**Circuit n° 104 : 55 km pour 557 m de dénivelé** N° Openrunner: [12214277](#)

St. Doulchard – Asnières – D58 Vasselay – D58 la Rose – D58 les Rousseaux – D58 le Barangeon – D58 Méry es Bois - D168 Mitterrand – D168 et D20 Allogny – D20 Boursac – D20 et D104 St Doulchard

Mardi 05 Octobre



### **Sortie club : départ à 14h00**

**Circuit n°101 : 79,7 km pour 367 m de dénivelé** N° Openrunner : [8365570](#)

Saint Doulchard – Piste cyclable à partir de l'ancienne voie ferrée jusqu'en bout du plan d'eau du Val d'Auron – D126 à gauche et D106 Plaimpied – D106 Le Bertray – D106 St Denis – D106 et D34 Dun – D10 Bussy – D10 Osmerly – D10 Raymond – D15 Jussy Champagne – D15 Crosses – D215 et D46 Soye – D15 Bourges – Saint Doulchard

**Circuit n°101 : 61km pour un dénivelé de 333 m** N° Openrunner : [8328331](#)

Saint Doulchard – Bourges-D106 Plaimpied – D106 Le Bertray - D71 Chambon – D71 et D166 Vornay – D119 Jussy – D15 Crosses – D215 et D46 Soye – D15 Bourges – Saint Doulchard.

jeudi 07 octobre



### **Sortie club : départ à 14h00**

**Circuit de 86,5 km, pour 708 m de dénivelé** N° Openrunner : [10409428](#)

Saint-Doulchard – Rue des Verdins – Rue des Coupances – Route de Vouzeron - D104 – Rond-Point du Petit Gériissay – D104 – Le Vernay – D104 – La Prinquette – D104 - **Vouzeron** (Au niveau de l'église, tourner à gauche et prendre 1ère route à droite) D104 et VO - La Loeuf du Houx (A l'intersection avec la D926, tourner à droite) D926 (A l'intersection avec la D182, tourner à gauche) D182 – La Petite Grêlerie – D182 – La Jourdinerie – D182 - Fontenay (A l'intersection avec la D22, tourner à droite) D22 – D944 - Neuvy sur Barangeon (Tourner à droite et prendre sur la gauche la D926 direction La Chapelle d'Angillon sur 6 km et tourner à droite) D22 - Méry es Bois – D168 – **Côte des Mitterands** – D168 – Allogny (A l'intersection avec la D20, tourner à gauche) D20 – **Côte des Rioux** – D20 – Rond-Point du Barangeon – D116 – Saint-Palais – D170 – Saint-Martin d'Auxigny – VO – Saint Georges sur Moulon – VO – Ville – VO -La Breuille – VO - Vasselay – D58 – Asnières les Bourges – Route des Coulangis – Rond-Point des Verdins - Saint-Doulchard –

**Circuit de 66 km, pour 598 m de dénivelé** N° Openrunner : [12087740](#)





Aller identique au circuit de 86,5 km **jusqu'à Vouzeron**, puis : (Au niveau de l'église, tourner à droite) D30 – D926 - Neuvy sur Barangeon (Dans le village, prendre D944 sur la droite) D944 - Allogny (Prendre D20 sur la gauche) D20 – **Côte des Rioux** – D20 - Rond-Point du Barangeon (Tourner à droite) D58 – Les Rousseaux – D58 – La Rose – D58 – Vasselay et retour identique au circuit de 86,5 km jusqu'à Saint-Doulchard




dimanche 10 octobre

### **Sortie club : départ à 8h30**

**Circuit de 87 Km, pour 753 m de dénivelé** N° Openrunner : [9588643](#)

Saint-Doulchard – Rue de Malitorne – Rue de la Moulonnaire - La Chancellerie – Le CREPS – Les 4 vents – D33 - Saint-Michel de Volangis – D33 -Soulangis – D33 - **La Rongère** (Tourner à droite) D25 (Faire environ 950 mètres et tourner à gauche) **Côte de Parassy par la route du**

	<p><b>stade</b> – Parassy – D59 - Morogues – D46 – <b>Côte de la Borne</b> - La Borne – D22 - Henrichemont – D20 - Les Thébaux – Achères – <b>Le Pic Montaigu</b> – Le Barangeon – Allogny (Tourner à gauche) D56 - <b>Côte des Rousseaux</b> – (Après la maison forestière de Bois rond, tourner à droite) Les Boulets – D58 -La Rose (Prendre D68 direction Saint-Martin d’Auxigny et tourner à droite à l’étang de la Salle) Etang de la Salle – (Après l’étang, prendre Vo sur la gauche. A l’intersection avec la C15, tourner à gauche) C15 – Charlay (A l’entrée de Saint-Georges sur Moulon, tourner à droite) VO – La Breuille – VO – D58 - Vasselay (A la sortie du village, tourner à droite direction Saint-Eloi de Gy) Les Brosses (A l’intersection avec la D104, tourner à gauche) D104 Le Vernay – D104 -Saint-Doulchard</p> <p><b>Circuit de 64 km pour 632 m de dénivelé</b> N° Openrunner : <a href="#">12088241</a></p> <p>Aller identique au circuit de 87 km <b>jusqu’à La Rongère</b>, puis : (Tourner à gauche) D25 – Les Faucards – D25 – Menetou-Salon – D11 – VO - Route d’Achères – VO – Les Prats – VO – Les Rappereaux – VO – Achères (A l’intersection avec la D20, tourner à gauche) D20 – <b>Le Pic Montaigu</b> – D20 – Allogny - (Tourner à gauche) D56 - <b>Côte des Rousseaux</b> – (Après la maison forestière de Bois rond, tourner à droite) Les Boulets – D58 -La Rose – D160 – Nohant – D160 – Les Clous – D160 – Saint-Eloi de Gy (A l’intersection avec la D104, tourner à gauche) D104 - Le Vernay – D104 – Rond-Point du Petit Gérissay – Rue des Coupances - Saint-Doulchard</p>
<p><b><u>mardi 12 octobre</u></b></p> 	<p><b>Sortie club : départ à 14h00</b></p> <p><b>Circuit de 80 km, pour 485m de dénivelé</b> N° Openrunner : <a href="#">7890507</a></p> <p>Saint-Doulchard – Rue des Verdins – Rue de Malitorne – Rue du Moulon - Bourges– Rue Félix Chédin – Route de la Charité – Chaussée de Chappe - Fenestrelay – Saint Germain du Puy – D155 Sainte Solange – D52 - <b>Brécy</b> – D52 – Francheville – D52 – Le Nuainté – D52 - Azy (Prendre D93 sur <a href="https://www.openrunner.com/r/7890507">https://www.openrunner.com/r/7890507</a> la droite) D93 - Etrechy – D93 – <b>Côte de la butte de Gron</b> (Prendre D205 sur la droite) D205 – Saint Igny – D205 – D12 - Villabon – D36 – Farges en Septaine – D66 – D976 - Savigny en Septaine (Après la poste, tourner à droite) VO – D179 – Osmoy – D179 - Chalusse – Soires – D976 - Bourges – Chaussée de Chappe – Route de la Charité – Saint-Doulchard</p> <p><b>Circuit de 61 km, pour 362 m de dénivelé</b> N° Openrunner : <a href="#">12088442</a></p> <p>Aller identique au circuit de 80 km <b>jusqu’à Brécy</b>, puis : (Au niveau du STOP, prendre D12 sur la droite) D12 – Villabon (Prendre D36 sur la droite) et retour identique au circuit de 80 km jusqu’à Saint-Doulchard</p>
<p><b><u>jeudi 14 octobre</u></b></p> 	<p><b>Sortie club : départ à 14h00</b></p> <p><b>Circuit de 84,5 km, pour 492 m de dénivelé</b> N° Openrunner : <a href="#">10428732</a></p> <p>Saint-Doulchard –Avenue du Général de Gaulle – Passage à niveau SNCF - Bourges –Boulevard de l’Avenir – Avenue de Saint-Amand - D73 - Trouy– D31 et VO – Les Brissets – VO - Lazenay (A l’intersection avec la D28, aller en face) VO - Arçay (Après l’église, prendre la D88 sur la droite) D88 et D177 – Lapan(Tourner à gauche) D35 - La Grande Roche (Continuer sur la D35 pendant 3 km, et prendre VO sur la gauche) VO – La Solitude -VO – <b>Côte de Navreau</b> – VO – D73E – D73 - <b>Châteauneuf sur Cher</b> (Traverser le village sur la D940 en direction de Lignières. A la sortie du village, prendre D14 sur la droite) D14 – Saint-Baudel – D14 – D18 - Mareuil sur Arnon (Prendre D87 sur la droite) D87 - l’Echalusse – D88 - Lunery – D88 – <b>Côte de Chanteloup</b> - Chanteloup – D88 et D103 – Saint-Caprais – D103 – La Mort aux Anes – D103 - Pissevieille – D103 - D107 - La Chapelle Saint Ursin – D16 – Bourges – La Rocade Verte – Saint-Doulchard</p> <p><b>Circuit de 70 km, pour 440 m de dénivelé</b> N° Openrunner : <a href="#">12088635</a></p> <p>Aller identique au circuit de 84,5 km <b>jusqu’à Châteauneuf sur Cher</b>, puis : (Traverser le village sur la D940 en direction de Lignières et prendre la D27 sur la droite) D27 – Corquoy – D27 – Lunery et retour identique au circuit de 84,5 km jusqu’à Saint-Doulchard</p>
<p><b><u>dimanche 17 octobre</u></b></p> 	<p><b>Sortie club : départ à 8h30</b></p> <p><b>Circuit de 84 km, pour 708 m de dénivelé</b> N° Openrunner : <a href="#">10427513</a></p> <p>Saint-Doulchard – Rond-Point des Verdins – Rue de Malitorne – Route des Coulangis – Asnières les Bourges – D58 - Vasselay – C5 - La Breuille – VO Ville – VO - Saint Georges sur Moulon – D56 – D11 - Vignoux sous les Aix (Prendre direction Menetou-Salon) D11 – Le Carroir de Saint-Céols (Tourner à droite) VO – Les Louis – VO - <b>Les Faucards</b> (A l’intersection avec la D25, tourner à droite) D25 - La Rongère (Tourner à gauche) D33 – <b>Côte de Parassy</b> – D59 – Parassy - D59 - Morogues – D46 – <b>Côte de la Borne</b> – D46 - La Borne (Prendre D197 direction La Chapelotte pendant 1,5 km et tourner à gauche) VO – Le Point du Jour – VO – Les Gimonets – VO – D22 - Henrichemont (Prendre D11 direction Menetou-Salon pendant 6 km et tourner à droite) VO - Les Marchandons (Au pont de l’ancien chemin de fer, tourner à droite) VO - Les Rappereaux (Prendre VO sur la gauche) VO – Les Desbarres – VO –Les Gobains (A l’intersection avec la D25, aller en face) VO - Les Beaunes - VO (Tourner à gauche) VO - Quantilly (Tourner à gauche direction Menetou-Salon) D59 – Les Bonsgages – D59 (A l’entrée de</p>

	<p>Menetou-Salon, prendre VO sur la droite immédiatement après le pont SNCF) VO – <b>Côte des Côteaux</b> – VO – Les Augerats (A l'intersection avec la D11, tourner à droite et prendre VO sur la gauche) VO – Montouraine – VO - Le Bois de Vêves – VO et D33 - Saint Michel de Volangis – D33 - Les 4 Vents – Le CREPS – La Chancellerie – Rue de la Moulonnière – Rue de Malitorne – Saint-Doulchard</p> <p><b>Circuit de 65 km pour 549 m de dénivelé</b> N° Openrunner : <a href="#">12089788</a>  Aller identique au circuit de 84 km <b>jusqu'aux Faucards</b>, puis : (Prendre D25 sur la droite) D25 – D59 Parassy (Avant l'église, prendre la D33 sur la gauche) D33 – D12 – Henrichemont (Prendre D11 sur la gauche) D11 – Menetou-Salon (Traverser le village direction Bourges. A la sortie, tourner à gauche) Le Carroir de Saint-Céols – VO – Le Bois de Vêves et retour identique au circuit de 84 km jusqu'à Saint-Doulchard –</p>
<p><b>mardi 19 octobre</b></p> 	<p><b>Sortie club : départ à 14h00</b>  <b>Circuit de 80 km, pour 379 m de dénivelé</b> N° Openrunner : <a href="#">6904820</a>  Saint-Doulchard – Avenue du Général de Gaulle – Passage à niveau SNCF – Bourges le Prado – Boulevard de l'Avenir – Le Lac d'Auron – D106 – Plaimpied – D46 – D217 - Lissay Lochy (A l'intersection avec la D2144, tourner à gauche et prendre 1ère route sur la droite) VO – Lochy - D28 – Les Maisons Rouges (Tourner à gauche) D73 – D88E - Arçay – D88 – D35 – D88 – Chanteloup – D88 - <b>Lunery</b> (Au stop, tourner à droite et prendre route sur la gauche) L'Echalusse (A l'intersection avec la D87, aller en face) – D99e - D18 – Charost – N151 – D16 - Villeneuve sur Cher – <b>Côte du château d'eau</b> – D16 – La Chapelle Saint-Ursin – D16 – Bourges - Route de la Chapelle – Boulevard de l'Avenir – Le Prado - Saint-Doulchard</p> <p><b>Circuit de 64 km pour 310 m de dénivelé</b> N° Openrunner : <a href="#">12091274</a>  Aller identique au circuit de 80 km <b>jusqu'à Lunery</b>, puis : (Au panneau Stop, tourner à droite) D27 – Rosières – D27 – Massoeuvre – D27 – Saint-Florent sur Cher - N151 – D35 – Villeneuve sur Cher et retour identique au circuit de 80 km jusqu'à Saint-Doulchard</p>
<p><b>jeudi 21 octobre</b></p> 	<p><b>Sortie club : départ à 14h00</b>  <b>Circuit de 80 km, pour 658 m de dénivelé</b> N° Openrunner : <a href="#">7051068</a>  Saint-Doulchard – Rond-Point des Verdins – Rue de Malitorne – Route des Coulangis – Asnières les Bourges – D58 - Vasselay – D58 - La Rose – D58 - Les Rousseaux – D58 - Le Barangeon – D58 - <b>Méry es Bois</b> (Continuer sur la D58. A l'intersection avec la D926, tourner à droite) D926 - La Chapelle d'Angillon – D12 - Ivoy le Pré (Dans le centre du village, prendre la D55 sur la droite) D55 – <b>Côte des Gaudins</b> – D55 (A l'intersection avec la D940, aller en face) D168 – Ancienne Abbaye de Loroy – D168 – Méry es Bois D168 - Mitterand – D168 et D20 - Allogny – D20 – Le Chabur – D20 et D104 – Le Vernay – D104 – Rond-Point du Petit Gérissay – Rue des Coupances – Rue des Verdins – Saint-Doulchard</p> <p><b>Circuit de 60 km pour 571 m de dénivelé</b> N° Openrunner : <a href="#">12091806</a>  Aller identique au circuit de 80 km <b>jusqu'à Méry es Bois</b>, puis : (A l'entrée du village, prendre la D168 sur la gauche) D168 - Mitterand – D168 et D20 - Allogny (Prendre D56 direction Vignoux sur Barangeon) D56 (A l'intersection avec la D104, tourner à gauche) D104 – La Prinquette – D104 et retour identique au circuit de 80 km jusqu'à Saint-Doulchard</p>
<p><b>dimanche 24 octobre</b></p> 	<p><b>Sortie club : départ à 8h30</b>  <b>Circuit de 79 km, pour 578 m de dénivelé</b> N° Openrunner : <a href="#">5860453</a>  Saint-Doulchard – Rue des Verdins – Rue des Coupances – Route de Vouzeron – D104 – Rond-Point du Petit Gérissay - D104 – Le Vernay – D104 – La Prinquette – D104 -<b>Vouzeron</b> (Au stop de l'église, tourner à droite et prendre D182 sur la gauche) D182 – La Petite Grèlerie – D182 – Fontenay (A l'intersection avec la D22, tourner à gauche) D22 et D126 – Orçay – D126 – D29 puis D926 – Vierzon (Au niveau du rond-point d'entrée, tourner à gauche) Rue du Petit Rateau – Rue Etienne Marcel – Vierzon Forges (Au feu tricolore, tourner à droite) D27 - Brinay – D27 – Fosse (Tourner à gauche) D30 – Foëcy – D60 – Mehun sur Yèvre – D60 - Berry Bouy – D60 – Rond-Point de la Rocade – Rue de Veauce – Rue des Coupances – Saint-Doulchard</p> <p><b>Circuit de 59 km pour 354 m de dénivelé</b> N° Openrunner : <a href="#">12092032</a>  Aller identique au circuit de 79 km <b>jusqu'à Vouzeron</b>, puis : (Au niveau de l'église, tourner à gauche) D30 (Faire environ 3 km sur la D30 direction Saint-Laurent et tourner à droite) VO – Les Jourdain – VO – Les Bergeries – VO – La Bourandière – VO – Les Poteries – VO – Le Village aux Rois – VO - La Normandie – VO – Le Vieux Vignoux (A l'intersection avec la D30, tourner à droite) D30 – Vignoux sur Barangeon (A l'intersection avec la D2076, aller en face) Rue de la Petite Vernusse – Rue des Grandes Ouches – Rue Jean Moulin (A l'intersection avec la D30, tourner à droite) D30 – Foëcy et retour identique au circuit de 79 km jusqu'à Saint-Doulchard</p>

**mardi 26 octobre**



**Sortie club : départ à 14h00**

**Circuit de 82,5 km, pour 444 m de dénivelé** N° Openrunner : [10440905](#)

Saint-Doulchard – Rue des Verdins – Rue des Coupances – Rue de Veauce – D60 – Berry-Bouy – D60 – Mehun sur Yèvre – D20 - Quincy (A Tivoli Plage avant le pont du Cher, tourner à droite) – D20e – Le Grand Vilalin – D20e – La Comtale – D20e - Le Val du Cher (A l'intersection avec la D30, tourner à gauche) D30 – **Fosse** (Tourner à droite) D27 – Brinay (Au milieu du village, tourner à gauche) D18e – Le Tremblay (Continuer 1 km sur la D18e et tourner à gauche) VO - Le Chaillou – VO - Lury sur Arnon – D68 – Chéry (Dans le village, prendre D165 sur la gauche) D165 – Reuilly (Prendre D918 direction Bourges. Après le pont de l'Arnon, tourner à droite) D229 – **Côte du Moulin du Gué** – D229 – D18 – Lazenay (Avant la sortie du village, prendre VO sur la droite) VO – Le Petit Port – VO – Château de Mazières – D190 – Poisieux – D190 – Plou (Tourner sur la droite) D190 – Le Grosbois – D190 – Le Bouchet (A l'intersection avec la D16, tourner à gauche) D16 – Villeneuve sur Cher – D16 – **Côte du Château d'eau** (Tourner à gauche) D160 – Fontaine Claire – D160 (A l'intersection avec la D23, tourner à droite) D23 (Faire 3 km et tourner à gauche) D150 – Pont Vert (Tourner à droite) Piste cyclable du canal de Berry jusqu'au Moulin Bâtard (Rejoindre la route de Marmagne – La Rocade Verte – Saint-Doulchard

**Circuit de 66 km pour 401 m de dénivelé**

N° Openrunner : [12092360](#)

Aller identique au circuit de 82,5 km **jusqu'à Fosse**, puis : (Aller tout droit) –D30 – Lury sur Arnon (Tourner à gauche) D918 – D113 – Cerbois (Au niveau de l'église, aller en face) VO – Le Puits Solognot – VO – Quincy (A l'intersection avec la D27, tourner à droite) D27 – Preuilly – D27 – D23 – Sainte-Thorette – D23 – Pierrelay – Bourges – La Rocade Verte – Saint-Doulchard

**jeudi 28 octobre**



**Sortie club : départ à 14h00**

**Circuit de 83 km, pour 499 m de dénivelé**

N° Openrunner : [7051040](#)

Saint-Doulchard – Rond-Point des Verdins – Rue de Malitorne – Avenue de la Prospective – Cimetière d'Asnières les Bourges – Avenue du Maréchal Lyautey - Le CREPS - Les 4 Vents – D33 – Saint-Michel de Volangis – D33 - D186 - Les Nointeaux – D186 – Sainte-Solange – D52 - **Brécly** – D52 – Les Collins – D52 - Francheville – D52 - Le Nuanté – D52 - Azy (Dans le village, prendre D93 sur la droite) D93 - Etrechy– D93 – **Côte de la butte de Gron** (A la sortie du village, tourner à droite) D205 – Saint-Igny – D205 - Villabon – D36 – Farges en Septaine - D66 Augy (Après le passage à niveau de Savigny en Septaine, tourner à droite) D186 – Villeboeuf - D156 – Château du Préau (Tourner à gauche) D156 – Sous la Cour – D156 (Au niveau des silos à l'entrée de Moulins sur Yèvre, tourner à gauche) D156 – D46 – Osmoy – D179 - Chalusse – Soires – D179 - D976 - Bourges – Place Malus – Boulevard de l'Avenir - Saint-Doulchard

**Circuit de 64 km pour 309 m de dénivelé**

N° Openrunner : [12093759](#)

Aller identique au circuit de 83 km **jusqu'à Brécly**, puis : (Au panneau Stop, tourner à droite) D12 – Villabon et retour identique au circuit de 83 km jusqu'à Saint-Doulchard –

**dimanche 31 octobre**



**ATTENTION CHANGEMENT D HEURE**

**Sortie club : départ 8h30**

**Circuit de 80 km, pour 334 m de dénivelé**

N° Openrunner : [8365570](#)

Saint-Doulchard – Avenue du Général de Gaulle – Le passage à niveau SNCF - Boulevard de l'Avenir – Le Lac d'Auron – D106 - Plaimpied – D106 - Le Bertray – D106 – **Saint-Denis** – D106 et D34 – Dun sur Auron (Au niveau du rond-point de la piscine, tourner sur la gauche et traverser le village) D10 - Bussy – D10 - Osmery – D10 Raymond (Tourner à gauche) D15 - Jussy Champagne – D15 - Crosses – D215 et D46 – Soye en Septaine – D15 – **Côte du Moto-Cross** – D15 - Bourges – Chemin de la Rottée – Le Val d'Auron – Boulevard de l'Avenir - Saint Doulchard

**Circuit de 66 km pour 281 m de dénivelé**

N° Openrunner : [12093876](#)

Aller identique au circuit de 80 km **jusqu'à Saint-Denis**, puis : (A l'intersection avec la D132, tourner à gauche) D132 – Saint-Denis de Palin - D132 – D66 - Vornay (Prendre la D166 sur la droite) D166 (A l'intersection avec la D36, tourner à gauche) D36 - Jussy Champagne et retour identique au circuit de 80 km jusqu'à Saint-Doulchard –