



Saint-Doulchard
Cyclotourisme

Programme de Novembre 2021

Lieu de départ des "sorties club" : 12 Avenue du Général De Gaulle

Sortie du samedi après-midi : départ à 14h00 (Faire circuit du dimanche)

Sortie du dimanche matin : départ à 9h00

Sorties du mardi et du jeudi : départ à 14h00

lundi
1er Novembre



Sortie club : départ à 9h00

Circuit N° 139 de 75,4 km pour 282m de dénivelé **Openrunner N° 7501476**

Saint-Doulchard – Avenue du Général de Gaulle – Passage à niveau SNCF (Tourner à droite) Route des Rivages – D401 – D400 - La Rocade – D23 Pierrelay – D23 et D107 - Les Grenades - La Chapelle Saint Ursin – D107E - Pissevieille – D107 - Trouy (Au niveau du STOP avec la D73, tourner à droite. Faire 500 mètres et tourner à droite au niveau du cimetière) D31 Cologne – D31 et D103 – La Mort aux Anes – D103 - Saint Caprais - D103 et D88 Chanteloup. (Avant le pont du Cher, prendre VO à gauche) **Côte de la Brosse** (A l'intersection avec la D35, tourner à droite) D35 - Lapan – D35 - La Grande Roche (Au centre du village, tourner à gauche) VO (A l'intersection avec la D73, tourner à gauche et prendre à droite) VO - Sainte-Lunaise – VO – Forêt des Abbayes – VO – Levet (A l'intersection avec la D2144, tourner à droite. Faire environ 600 mètres et prendre la D28 sur la gauche) D28 – Saint-Germain des Bois (Après l'église, tourner à gauche) VO – Le Clou – VO – Senneçay – D46 – Plaimpied – Bourges – Saint-Doulchard

Circuit N° 139 de 63,6 km pour 239m de dénivelé **Openrunner N° 12210827**

Saint-Doulchard – Avenue du Général de Gaulle – Passage à niveau SNCF (Tourner à droite) Route des Rivages – D401 – D400 - La Rocade – D23 Pierrelay – D23 et D107 - Les Grenades - La Chapelle Saint Ursin – D107E - Pissevieille – D107 - Trouy (Au niveau du STOP avec la D73, tourner à droite. Faire 500 mètres et tourner à droite au niveau du cimetière) D31 Cologne – D31 et D103 – La Mort aux Anes – D103 - Saint Caprais - D103 et D88 Chanteloup. (Avant le pont du Cher, prendre VO à gauche) **Côte de la Brosse** (A l'intersection avec la D35, tourner à droite) D35 - Lapan – D35 - La Grande Roche (Au centre du village, tourner à gauche) VO (A l'intersection avec la D73, tourner à gauche et prendre à droite) VO - Sainte-Lunaise – VO – Forêt des Abbayes – VO – Levet (A l'intersection avec la D2144, tourner à droite. Faire environ 600 mètres et prendre la D28 sur la gauche) D28 – Saint-Germain des Bois (Après l'église, tourner à gauche) VO – Le Clou – VO – Senneçay – D46 – Plaimpied – Bourges – Saint-Doulchard

Mardi
02 Novembre





Sortie club : départ à 14h00

Circuit de 66,7km. pour 602m de dénivelé N° Openrunner : **12211058**

Saint-Doulchard – Rond-Point des Verdins – Rue de Malitorne – Rue de la Moulonnière – Rue des frères Michelin – Le CREPS – Les 4 vents – D33 – Saint-Michel de Volangis – D33 – D186 – Les Nointeaux – D186 – Sainte-Solange – Les Aix d'Angillon – Rue de la Porte Bouchard – D12 et D25 – La Rongère – D25 – Les Faucards – D25 - Menetou-Salon – VO – Les Prats – VO – Les Rappereaux – VO – Achères (A l'intersection avec la D20, tourner à gauche) D20 – Rond-Point du Pic Montaigu – D20 – Le Barangeon (Tourner à gauche) D58 – Les Rousseaux – D58 – La Rose – D58 – Vasselay – D58 – Asnières les Bourges – Saint-Doulchard

Circuit de 58,3km. pour 541m de dénivelé N° Openrunner : **12211088**

Saint-Doulchard – Rond-Point des Verdins – Rue de Malitorne – Rue de la Moulonnière – Rue des frères Michelin – Le CREPS – Les 4 vents – D33 – Saint-Michel de Volangis – D33 – D186 – Les Nointeaux – D186 – Sainte-Solange – La Rongère – D25 – Les

	<p>Faucards – D25 - Menetou-Salon – VO – Les Prats – VO – Les Rappereaux – VO – Achères (A l'intersection avec la D20, tourner à gauche) D20 – Rond-Point du Pic Montaigu – D20 – Le Barangeon (Tourner à gauche) D58 – Les Rousseaux – D58 – La Rose – D58 – Vasselay – D58 – Asnières les Bourges – Saint-Doulchard</p>
<p><u>Jeudi</u> <u>04 Novembre</u></p> 	<p>Sortie club : départ à 14h00</p> <p>Circuit N°259 de 70,3 km, pour 418 m de dénivelé N° Openrunner : <u>10578693</u> Saint-Doulchard – Rue des Verdins – Rue des Coupances – Rue de Veauce - D60 - Berry Bouy – D160 - Marmagne – D160 Marmignolles – D160 - D23 -D160 – Fontaine Claire (Tourner à droite) VO – La Lande (A l'intersection avec la D35, tourner à gauche) D35 - Villeneuve sur Cher (Prendre D16 direction Charost pendant environ 3 km. A l'intersection avec la D190, tourner à gauche) D190 – Châtillon – D190 -Saint-Florent sur Cher (A l'intersection avec la N151, tourner à gauche et prendre D27 sur la droite) D27 Massoeuvre – D27 - Rosières – D27 - Lunery (Tourner à gauche) D88 - Chanteloup – D88 - D103 – Saint-Caprais – D103 – La Mort aux Anes (Tourner à gauche) VO – Champfrost (A l'intersection avec la D28, tourner à droite) D28 – Saint-Florent sur Cher – D35 - Villeneuve sur Cher – D16 La Chapelle Saint Ursin – D16 - Bourges – La Rocade Verte – Saint-Doulchard -</p> <p>Circuit N°259 de 65km, pour 388 m de dénivelé N° Openrunner : <u>12211174</u> Saint-Doulchard – Rue des Verdins – Rue des Coupances – Rue de Veauce - D60 - Berry Bouy – D160 - Marmagne – D160 Marmignolles – D160 - D23 -D160 – Fontaine Claire (Tourner à droite) VO – La Lande (A l'intersection avec la D35, tourner à gauche) D35 - Villeneuve sur Cher (Prendre D16 direction Charost pendant environ 3 km. A l'intersection avec la D190, tourner à gauche) D190 – Châtillon – D190 -Saint-Florent sur Cher (A l'intersection avec la N151, tourner à gauche et prendre D27 sur la droite) D27 Massoeuvre – D27 - Rosières – D27 - Lunery (Tourner à gauche) D88 - Chanteloup – D88 - D103 – Saint-Caprais – D103 – La Mort aux Anes (Tourner à gauche) VO – Champfrost (A l'intersection avec la D28, tourner à droite) D28 – Saint-Florent sur Cher – D35 - Villeneuve sur Cher – D16 La Chapelle Saint Ursin – D16 - Bourges – La Rocade Verte – Saint-Doulchard -</p>
<p><u>Dimanche</u> <u>07 Novembre</u></p> 	<p>Sortie club : départ à 9h00</p> <p>Circuit N°260 de 65,5km pour 396 m de dénivelé N° Openrunner : <u>12211244</u> Saint-Doulchard – Avenue de la République – Route d'Orléans – Rue des 2 ponts - Bourges – Route de la Charité – La Fourchette - Route de Nevers – D179 - Chalusse – D179 - Osmoy – VO – Le Petit Préau - VO – Savigny en Septaine (A l'intersection avec la D976, tourner à gauche. Faire environ 500 mètres et prendre la D66 sur la gauche) D66 - Farges en Septaine – D36 – Villabon D205 – Saint Igny D43 (Traverser la N151) D43 - Francheville (Tourner à gauche) D52 – Les Colins – D52 - Brécy – D52 – Sainte-Solange – D186 – Côte du château d'eau – D186 - Les Nointeaux – D186 – D33 - Saint-Michel de Volangis – Les 4 vents – Bourges - Le CREPS – Rue des frères Michelin – Rue de la Moulonnaire – Saint-Doulchard</p> <p>Circuit N°260 de 58km pour 276 m de dénivelé N° Openrunner : <u>12211303</u> Saint-Doulchard – Avenue de la République – Route d'Orléans – Rue des 2 ponts - Bourges – Route de la Charité – La Fourchette - Route de Nevers – D179 - Chalusse – D179 - Osmoy – VO – Le Petit Préau - VO – Savigny en Septaine (A l'intersection avec la D976, tourner à gauche. Faire environ 500 mètres et prendre la D66 sur la gauche) D66 - Farges en Septaine – D157– Brécy – D52 – Sainte-Solange – D186 – Côte du château d'eau – D186 - Les Nointeaux – D186 – D33 - Saint-Michel de Volangis – Les 4 vents – Bourges - Le CREPS – Rue des frères Michelin – Rue de la Moulonnaire – Saint-Doulchard</p>

mardi
09 Novembre



Sortie club : départ à 14h00

Circuit N°261 de 70 km pour 516 m de dénivelé N° Openrunner : **10578970**
Saint-Doulchard – Rond-Point des Verdins – Rue de Malitorne – Route des Coulangis - Asnières les Bourges – D58 – Vasselay – D58 – La Rose (Prendre la D68 sur la gauche) D68 - Bourgneuf (Traverser le rond-point de la D944, puis tourner tout de suite à droite) VO – Les Moreaux – VO – D104 – La Prinquette – D104 – Vouzeron (Tourner à gauche) D30 – Saint-Laurent – D30 – Vignoux sur Barangeon – D30 – Foëcy (Tourner à gauche. Aller jusqu'au rond-point et prendre D30 sur la droite) D30 (Au carrefour avec la D27, tourner à gauche) Quincy (Tourner à gauche) D20 – Mehun sur Yèvre (Après le passage à niveau, tourner à droite) D35 – D107 - Marmagne - D60 – Berry Bouy – D60 – Saint-Doulchard -

Circuit N°261 de 60,5 km pour 453 m de dénivelé N° Openrunner : **12211350**
Saint-Doulchard – Rond-Point des Verdins – Rue de Malitorne – Route des Coulangis - Asnières les Bourges – D58 – Vasselay – D58 – La Rose (Prendre la D68 sur la gauche) D68 - Bourgneuf (Traverser le rond-point de la D944, puis tourner tout de suite à droite) VO – Les Moreaux – VO – D104 – La Prinquette – D104 – Vouzeron (Tourner à gauche) D30 – Saint-Laurent – D30 – Vignoux sur Barangeon – D30 – Foëcy – Mehun sur Yèvre D107 - Marmagne - D60 – Berry Bouy – D60 – Saint-Doulchard -

jeudi
11 Novembre



Sortie club : départ à 09h00

Circuit N° 250 de 74 km, pour 390 m de dénivelé N° Openrunner : **10580582**
Saint-Doulchard – Avenue du Général de Gaulle – Le passage à niveau SNCF - Bourges – Boulevard de l'Avenir - Le Plan d'eau – D106 - Plaimpied – D106 - Le Bertray (Au Carrefour avec la D71, tourner à gauche) D71 – **Côte de Chambon** (Traverser la D2076. Au prochain Carrefour, tourner à droite) D166 – Vornay (Prendre D66 direction Dun sur Auron . A l'intersection avec la D2076, prendre la D132) D132 - Saint-Denis de Palin – D132 – Chezal-Chauvier - D132 – Rouffeux (Au Carrefour avec la D28, tourner à droite) Saint-Germain des Bois – D28 – Levet (Prendre D2044 direction Bourges, puis à la sortie du village, tourner à gauche) D28 – Lochy – D28 – Les Maisons Rouges (Au Carrefour avec la D73, tourner à droite) D73 – Trouy (A la sortie du village, tourner à gauche) D107 – Pissevieille – La Chapelle Saint-Ursin – D16 - Bourges – La Rocade Verte – Saint-Doulchard -

Circuit N° 250 de 64,2 km, pour 319 m de dénivelé N° Openrunner : **10971504**
Saint-Doulchard – Avenue du Général de Gaulle – Le passage à niveau SNCF - Bourges – Boulevard de l'Avenir - Le Plan d'eau – D106 - Plaimpied – D106 - Le Bertray - Saint-Denis de Palin – D132 – Chezal-Chauvier - D132 – Rouffeux (Au Carrefour avec la D28, tourner à droite) Saint-Germain des Bois – D28 – Levet (Prendre D2044 direction Bourges, puis à la sortie du village, tourner à gauche) D28 – Lochy – D28 – Les Maisons Rouges (Au Carrefour avec la D73, tourner à droite) D73 – Trouy (A la sortie du village, tourner à gauche) D107 – Pissevieille – La Chapelle Saint-Ursin – D16 - Bourges – La Rocade Verte – Saint-Doulchard -

Circuit gravel de 71,7 km, pour 236 m de dénivelé N° Openrunner : **81280598**

dimanche
14 Novembre



Sortie club : départ à 9h00

Circuit N° 262 de 67,5 km, pour 566 m de dénivelé N° Openrunner : **10582084**

Saint-Doulchard – Rond-Point des Verdins – Rue de Malitorne – Route des Coulangis – Asnières les Bourges – D58 – Vasselay (A la sortie du village, tourner à droite) VO – La Breuille – VO (Traverser la D940) D131 - Pigny (Au Carrefour avec la D11, tourner à gauche) D11 – Vignoux sous les Aix (Prendre D56 sur la droite) D56 - Le Bois de Vèves – D46 - Soulangis (Tourner à gauche) D33 – La Rongère – D33 – D59 – **Côte de Parassy** – D59 – Morogues (Prendre D59 direction Sancerre. Au Carrefour avec la D955, tourner à droite. Faire environ 2,5 km sur la D955) Saint-Céols (A la sortie du village, tourner à gauche) D154 - Rians (Tourner à droite et prendre D154 sur la gauche) D154 – D46 - Sainte-Solange (Prendre D186 sur la droite) **Côte du château d'eau** – D186 - Les Nointeaux – D186 – D33 - Saint-Michel de Volangis – D33 - Les 4 vents – Bourges – Le CREPS – Rue des frères Michelin – Rue de la Moulonnière – Rue de Malitorne – Saint-Doulchard

Circuit N° 262 de 68,7 km, pour 466 m de dénivelé N° Openrunner : **12211542**

Saint-Doulchard – Rond-Point des Verdins – Rue de Malitorne – Pigny (Au Carrefour avec la D11, tourner à gauche) D11 – Vignoux sous les Aix (Prendre D56 sur la droite) D56 - Le Bois de Vèves – D46 - Soulangis (Tourner à gauche) D33 – La Rongère – D33 – D59 – **Côte de Parassy** – D59 – Morogues - Aubinges – Les Aix d'Angillon - Sainte-Solange (Prendre D186 sur la droite) **Côte du château d'eau** – D186 - Les Nointeaux – D186 – D33 - Saint-Michel de Volangis – D33 - Les 4 vents – Bourges – Le CREPS – Rue des frères Michelin – Rue de la Moulonnière – Rue de Malitorne – Saint-Doulchard

mardi
16 Novembre



Sortie club : départ à 14h00

Circuit N° 263 de 71 km, pour 447 m de dénivelé N° Openrunner : **10582256**

Saint-Doulchard – Rue des Verdins – Rue des Coupances – Route de Vouzeron – Rond-Point du Petit Gériissay – D104 – Le Vernay (Au carrefour avec la D160, tourner à gauche) D160 – Le Tronc – D160 – D60 - Berry-Bouy – D160 - Marmagne – D214 - Pont-Vert – D150 (Traverser la D23) VO – Le bois des Granges - VO – Étang de la Grenouille – VO – La Chapelle Saint-Ursin – D107 – D103 - Pissevieille – D107 – Trouy (A l'intersection avec la D73, tourner à droite. Avant le cimetière, prendre D31 sur la gauche) D31 – Plaimpied (Tourner à gauche et prendre D106 sur la droite) D106 (Faire environ 3,5 km sur la D106, et tourner à gauche) VO – Le Colombier – VO – Le Coulis - VO – Saint-Just (Traverser la D2076) D46e – D46 – Savigny en Septaine (A l'intersection avec la D976, tourner à droite et prendre 1^{ère} route sur la gauche) VO – Osmoy – D179 - Chalusse – D179 – D976 - Bourges – Rue Charlet – Boulevard de la République – Avenue des Prés le Roi – Saint-Doulchard

Circuit N° 263 de 56,9 km, pour 275 m de dénivelé N° Openrunner : **12212876**

Saint-Doulchard – Rue des Verdins – Rue des Coupances – D60 - Berry-Bouy – D160 - Marmagne – D214 - Pont-Vert – D150 (Traverser la D23) VO – Le bois des Granges - VO – Étang de la Grenouille – VO – La Chapelle Saint-Ursin – D107 – D103 - Pissevieille – D107 – Trouy (A l'intersection avec la D73, tourner à droite. Avant le cimetière, prendre D31 sur la gauche) D31 – Plaimpied – Soye en Septaine – Osmoy – D179 - Chalusse – D179 – D976 - Bourges – Rue Charlet – Boulevard de la République – Avenue des Prés le Roi - Saint-Doulchard

jeudi
18 Novembre



Sortie club : départ à 14h00

Circuit N° 87 de 63,2 km, pour 324 m de dénivelé N° Openrunner : **6904743**
Saint Doulchard – la rocade verte – D23 Pierrelay – D23, D160 et VO Fontaine Claire – VO La Lande – VO et D35 Villeneuve sur Cher – D16 et D190 Le Bouchet – D190 Plou – VO Les Cocuas – VO Concisain – VO Limeux – D23 et D123 Boîtier – D123 Cerbois – VO à gauche dans le bourg et D68 Quincy – D20 Mehun sur Yèvre – D60 Berry Bouy – D60 Saint Doulchard

Circuit N° 87 de 59,5 km, pour 370 m de dénivelé N° Openrunner : **12212932**
Saint Doulchard – la rocade – D16 la Chapelle Saint-Ursin – D35 Villeneuve sur Cher – D16 et D190 Le Bouchet – D190 Plou – VO Les Cocuas – VO Concisain – VO Limeux – D23 et D123 Boîtier – D20 Quincy – D20 Mehun sur Yèvre – D60 Berry Bouy – D60 Saint Doulchard

dimanche
21 Novembre



Sortie club : départ à 9h00

Circuit N° 264 de 65,4 km, pour 384 m de dénivelé N° Openrunner : **12212963**
Saint-Doulchard – Rond-Point des Verdins – Rue de Malitorne – Route des Coulangis – Asnières les Bourges – D58 – Fontland – VO – Boisdé – VO – Le Bois Dureau (Traverser la D160) VO – La Pommeraie – VO – D68 – Bourgneuf (Au Rond-Point de la D944, aller en face) D68 – Vendegond – D68 (A l'intersection avec la D104, aller en face. Faire environ 3,5 km sur la D68 et tourner à droite) VO – La Touche – VO – (A l'intersection avec la D20, aller en face) D122 – Allouis (A l'intersection avec la D79, tourner à droite) D79 – La Minauderie (Tourner à gauche) VO – Les Chevaliers (A l'intersection avec la D2076, tourner à droite) D2076 – Vignoux sur Barangeon (Traverser le village et prendre la route de la Forêt sur la droite immédiatement après le pont) VO – **Côte de la Giraudière** - La Giraudière (Tourner à droite) Route de la Normandie – VO – La Normandie (Prendre VO sur la gauche) VO – La Boulatière – VO – Le village aux Rois (Tourner à droite) VO – Saint-Laurent – D30 – Vouzeron (Prendre D104 direction Saint-Doulchard) D104 – La Rongère – D104 – Le Vernay – D104 – Rond-Point du Petit Gérissay – D104 – Saint-Doulchard




Circuit N° 264 de 59 km, pour 373 m de dénivelé N° Openrunner : **12213031**
Saint-Doulchard – Rond-Point des Verdins – Rue de Malitorne – Route des Coulangis – Asnières les Bourges – D58 – Fontland – le Vernay – D68 (A l'intersection avec la D104, aller en face. Faire environ 3,5 km sur la D68 et tourner à droite) VO – La Touche – VO – (A l'intersection avec la D20, aller en face) D122 – Allouis (A l'intersection avec la D79, tourner à droite) D79 – La Minauderie (Tourner à gauche) VO – Les Chevaliers (A l'intersection avec la D2076, tourner à droite) D2076 – Vignoux sur Barangeon (Traverser le village et prendre la route de la Forêt sur la droite immédiatement après le pont) VO – **Côte de la Giraudière** - La Giraudière (Tourner à droite) Route de la Normandie – VO – La Normandie (Prendre VO sur la gauche) VO – La Boulatière – VO – Le village aux Rois (Tourner à droite) VO – Saint-Laurent – D30 – la gare – le Gué Lasnier – Château des Fontaines – à gauche D20 — D104 La Rongère – D104 – Le Vernay – D104 – Rond-Point du Petit Gérissay – D104 – Saint-Doulchard

mardi
23 Novembre



Sortie club : départ à 14h00

Circuit N° 265 de 72 km, pour 381 m de dénivelé N° Openrunner : **10585339**
Saint-Doulchard – Avenue du Général de Gaulle – Passage à niveau SNCF (Tourner à droite) Route des Rivages – D401 – D400 - La rocade – D23 Pierrelay – D23 et D107 - Les Grenades - La Chapelle Saint Ursin – D16 – D107 – Villeneuve sur Cher – D16 – N151 – Chârost (Dans le centre du village, prendre D18 sur la gauche) D18 (Faire environ 8 km sur la D18. A l'intersection avec la D99E, tourner à gauche) D99E – Le Grand Malleray (A l'intersection avec la D87, aller en face) VO – Lunery – D88 – **Côte**

	<p>de Chanteloup – D88 – D103 – Saint-Caprais – D103 – La Mort aux Ânes – Le Subdray (Après l'église, tourner à droite) Le Bois des Alouettes – Morthomiers – D135 - D16 – La Chapelle Saint-Ursin – Bourges – La Rocade Verte – Saint-Doulchard Circuit N° 265 de 64,8 km, pour 405 m de dénivelé N° Openrunner : 12213072 Saint-Doulchard – Avenue du Général de Gaulle – Passage à niveau SNCF (Tourner à droite) Route des Rivages – D401 – D400 - La rocade – D23 Pierrelay – D23 et D107 - Les Grenades - La Chapelle Saint Ursin – D16 – D107 – Villeneuve sur Cher – D16 – N151 – Chârost – Civray – Lunery – D88 – Côte de Chanteloup – D88 – D103 – Saint-Caprais – D103 – La Mort aux Ânes – Le Subdray – Pissevieille – ZI - Beaulieu – Chemin de Villeneuve Bourges – La Rocade Verte – Saint-Doulchard</p>
<p>jeudi 25 Novembre</p> 	<p>Sortie club : départ à 14h00</p> <p>Circuit n° 104 de 65,6 km, pour 626 m de dénivelé N° Openrunner : 8353915 St. Doulchard – Asnières – D58 Vasselay – D58 la Rose – D58 les Rousseaux – D58 le Barangeon – D58 Méry es Bois – D58 et D926 à gauche – D926 et D22 à gauche Méry es Bois - D168 Mitterrand – D168 et D20 Allogny – D20 Boursac – D20 et D104 St Doulchard</p> <p>Circuit n° 104 de 55,2 km, pour 547 m de dénivelé N° Openrunner : 12214277 St. Doulchard – Asnières – D58 Vasselay – D58 la Rose – D58 les Rousseaux – D58 le Barangeon – D58 Méry es Bois - D168 Mitterrand – D168 et D20 Allogny – D20 Boursac – D20 et D104 St Doulchard</p>
<p>dimanche 28 Novembre</p> 	<p>Sortie club : départ à 9h00</p> <p>Circuit N°267 de 67,7 km, pour 348 m de dénivelé N° Openrunner : 12214319 Saint-Doulchard – Avenue du Général de Gaulle – Le passage à niveau SNCF - Bourges – Boulevard de l'Avenir - Le Plan d'eau – D106 - Plaimpied (Au niveau de l'église, tourner à droite) D46 - D217 – Lissay-Lochy (A l'entrée du village, tourner à gauche) D34 – Senneçay (Dans le centre du village, tourner à droite direction Levet, et prendre 1ère route sur la gauche) VO – Le Clou – VO - Saint-Germain des Bois – Levet – D14 – Sainte-Lunaise – la grande roche – Lapan – Arçay – D88E – VO – Lazenay – VO – Les Brissets - D31 – Trouy – D73 – Les Talleries - Bourges – La Rocade Verte – Saint-Doulchard</p> <p>Circuit N°267 de 59,7 km, pour 228 m de dénivelé N° Openrunner : 12214326 Saint-Doulchard – Avenue du Général de Gaulle – Le passage à niveau SNCF - Bourges – Boulevard de l'Avenir - Le Plan d'eau – D106 - Plaimpied (Au niveau de l'église, tourner à droite) D46 - D217 – Lissay-Lochy (A l'entrée du village, tourner à gauche) D34 – Senneçay (Dans le centre du village, tourner à droite direction Levet, et prendre 1ère route sur la gauche) VO – Le Clou – VO - Saint-Germain des Bois – Levet – D14 – Arçay – D88E – VO – Lazenay – VO – Les Brissets - D31 – Trouy – D73 – Les Talleries - Bourges – La Rocade Verte – Saint-Doulchard</p>
<p>mardi 30 Novembre</p> 	<p>Sortie club : départ à 14h00</p> <p>Circuit de 70,5 km, pour 707 m de dénivelé N° Openrunner : 10587387 Saint-Doulchard – Rond-Point des Verdins – Rue de Malitorne – Rue de la Moulonnière – Rue des Frères Michelin – Le CREPS – Les 4 vents – D33 – Saint-Michel de Volangis – D33 – Soulangis – D33 – La Rongère – D33 – Côte de Parassy – D59 - Parassy (Au niveau de l'église, tourner à gauche) D33 – D12 – Henrichemont (Tourner à gauche) D20 – Les Thébaults - D20 – Achères (Tourner à gauche) VO – Les Bardys d'en Haut – VO – Les Bardys d'en Bas (Tourner à droite) D25 (Traverser la D940) D25 - D20 - Le Barangeon (Tourner à gauche) D116 – Saint-Palais (A l'entrée du village, tourner à droite) VO – Les Reddes – VO – La Grande Noue - VO – D58 – Les Rousseaux – D58 – La Rose – D58 – Vasselay – D58 – Asnières les Bourges – Route des Coulangis – Rue de Malitorne – Rond-Point des Verdins – Saint-Doulchard</p> <p>Circuit de 63,3 km, pour 529 m de dénivelé N° Openrunner : 12214124</p>

Saint-Doulchard – Rond-Point des Verdins – Rue de Malitorne – Rue de la Moulonnière – Rue des Frères Michelin – Le CREPS – Les 4 vents – D33 – Saint-Michel de Volangis – D33 – Soulangis – D33 – La Rongère – D33 – **Côte de Parassy** – D59 - Parassy (Au niveau de l'église, tourner à gauche) D33 – D12 – Henrichemont (Tourner à gauche) D20 – Les Thébaults - D20 – Achères (Tourner à gauche) VO – Les Bardys d'en Haut – VO – Les Bardys d'en Bas – Saint-Palais (A l'entrée du village, tourner à droite) VO – Les Reddes – VO – La Grande Noue - VO – D58 – Les Rousseaux – D58 – La Rose – D58 – Vasselay – D58 – Asnières les Bourges – Route des Coulangis – Rue de Malitorne – Rond-Point des Verdins - Saint-Doulchard