



Saint-Doulchard  
Cyclotourisme

## **Programme de Novembre 2023**

Lieu de départ des "sorties club" : 12 Avenue du Général De Gaulle

Sortie du samedi après-midi : départ à **14h00** (Faire circuit du dimanche)

Sortie du dimanche matin : départ à **9h00**

Sorties du mardi, jeudi et vendredi (circuit du jeudi) : départ à **14h00**

Sorties féminines du lundi (circuit du mardi) départ à **14h00**

**Mercredi**  
**1er Novembre**



**Sortie club : départ à 9h00**

**Circuit N° 139 de 63 km pour 247 m de dénivelé** N° Openrunner [12210827](#)

Saint-Doulchard – Avenue du Général de Gaulle – Passage à niveau SNCF (Tourner à gauche) trouée verte – D23 Pierrelay – D23 et D107 - Les Grenades - La Chapelle Saint Ursin – D107E - Pissevieille – D107 - Trouy D31 Cologne – D31 et D103 - La Mort aux Ânes - D103 - Saint Caprais - D103 et D88 Chanteloup. Côte de la Brosse D35 - Lapan – D35 - La Grande Roche VO VO - Sainte-Lunaise – VO – Forêt des Abbayes – VO – Levet – VO – Senneçay – D46 – Plaimpied – Bourges – Saint-Doulchard

**Jeudi**  
**02 Novembre**



**Sortie club : départ à 14h00**

**Circuit de 58,3 km, pour 541 m de dénivelé** N° Openrunner : [12211088](#)

Saint-Doulchard – Rond-Point des Verdins – Rue de Malitorne – Rue de la Moulonnière – Rue des frères Michelin – Le CREPS – Les 4 vents – D33 – Saint-Michel de Volangis – D33 – La Rongère – D25 – Les Faucards – D25 - Menetou-Salon – VO – Les Prats – VO – Les Rappereaux – VO – Achères D20 – Rond-Point du Pic Montaigu – D20 – Le Barangeon D58 – Les Rousseaux – D58 – La Rose – D58 – Vasselay – D58 – Asnières les Bourges – Saint-Doulchard

**Dimanche**  
**05 Novembre**

**VTT randonnée la Forestiere À Vierzon chemin de la Picardière centre équestre 18100 Vierzon Nord**  
**distances 25-42-56 km Départ ;7h00 à 9h00 Prix licenciés 3 à 4 E non licenciés 5 à 6 E**  
**Sortie club : départ à 09h00**

**Circuit N°259 de 62 km, pour 349 m de dénivelé**

N° Openrunner : [12211174](#)

Saint-Doulchard – Rue des Verdins – Rue des Coupances – Rue de Veauce - D60 - Berry Bouy – D160 - Marmagne – D160 Marmignolles – D160 - D23 -D160 – Fontaine Claire (Tourner à droite) VO – La Lande (A l’intersection avec la D35, tourner à gauche) D35 - Villeneuve sur Cher (Prendre D16 direction Charost pendant environ 3 km. A l’intersection avec la D190, tourner à gauche) D190 – Châtillon – D190 -Saint-Florent sur Cher (A l’intersection avec la N151, tourner à gauche et prendre D27 sur la droite) D27 Massoeuvre – D27 - Rosières – D27 - Lunery (Tourner à gauche) D88 - Chanteloup – D88 -direction st caprais sur 1km, tourner à gauche – Saint-Florent sur Cher – D35 - Villeneuve sur Cher – D16 La Chapelle Saint Ursin – D16 - Bourges – La Rocade Verte – Saint-Doulchard -

**Mardi**  
**07 Novembre**

**Sortie club : départ à 14h00**

**Circuit N° 87 de 63,2 km, pour 324 m de dénivelé**

N° Openrunner : [6904743](#)

Saint Doulchard – la rocade verte – D23 Pierrelay – D23, D160 et VO Fontaine Claire – VO La Lande – VO et D35 Villeneuve sur Cher – D16 et D190 Le Bouchet – D190 Plou – VO Les Cocuas – VO Concisain – VO Limeux – D23 et D123 Boitier – D123 Cerbois – VO à gauche dans le bourg et D68 Quincy – D20 Mehun sur Yèvre – D60 Berry Bouy – D60 Saint Doulchard

**Jeudi**  
**09 Nvembre**

**Sortie VTT et GRAVEL Départ à 14 h au local Voir Thierry LHOSTE**

**Sortie club : départ à 14h00**

**Circuit N°261 de 60,5 km pour 453 m de dénivelé**

N° Openrunner : [12211350](#)

Saint-Doulchard – Rond-Point des Verdins – Rue de Malitorne – Route des Coulangis - Asnières les Bourges – D58 – Vasselay – D58 – La Rose (Prendre la D68 sur la gauche) D68 - Bourgneuf (Traverser le rond-point de la D944, puis tourner tout de suite à droite) VO – Les Moreaux – VO – D104 – La Prinquette – D104 – Vouzeron (Tourner à gauche) D30 – Saint-Laurent – D30 – Vignoux sur Barangeon – D30 – Foëcy – Mehun sur Yèvre D107 - Marmagne - D60 – Berry Bouy – D60 – Saint-Doulchard -

**Samedi**  
**11 Novembre**



**Sortie club : départ à 09h00**

**Circuit N° 250 de 64,2 km, pour 319 m de dénivelé** N° Openrunner : [10971504](#)

Saint-Doulchard – Avenue du Général de Gaulle – Le passage à niveau SNCF - Bourges – Boulevard de l’Avenir - Le Plan d’eau – D106 - Plaimpied – D106 - Le Bertray - Saint-Denis de Palin – D132 – Chezal-Chauvier - D132 – Rouffeux (Au Carrefour avec la D28, tourner à droite) Saint-Germain des Bois – D28 – Levet (Prendre D2044 direction Bourges, puis à la sortie du village, tourner à gauche) D28 – Lochy – D28 – Les Maisons Rouges (Au Carrefour avec la D73, tourner à droite) D73 – Trouy (A la sortie du village, tourner à gauche) D107 – Pissevieille – La Chapelle Saint-Ursin – D16 - Bourges – La Rocade Verte – Saint-Doulchard

**Dimanche**  
**12 Novembre**



**Sortie club : départ à 09h00**

**Circuit N° 263 de 56,9 km, pour 275 m de dénivelé** N° Openrunner : [12212876](#)

Saint-Doulchard – Rue des Verdins – Rue des Coupances – D60 - Berry-Bouy – D160 - Marmagne – D214 - Pont-Vert – D150 (Traverser la D23) VO – Le bois des Granges - VO – Étang de la Grenouille – VO – La Chapelle Saint-Ursin – D107 – D103 - Pissevieille – D107 – Trouy (A l’intersection avec la D73, tourner à droite. Avant le cimetière, prendre D31 sur la gauche) D31 – Plaimpied – Soye en Septaine – Osmoy – D179 - Chalusse – D179 – D976 - Bourges – Rue Charlet – Boulevard de la République – Avenue des Prés le Roi - Saint-Doulchard





**Mardi**  
**14 Novembre**



**Sortie club : départ à 14h00**

**Circuit N° 264 de 58 km, pour 373 m de dénivelé** N° Openrunner : [12213031](#)

Saint-Doulchard - rond-point des Verdins - Rue de Malitorne - Route des Coulangis - Asnières les Bourges – D58 - Fontland – le Vernay - D68 (A l’intersection avec la D104, aller en face. Faire environ 3,5 km sur la D68 et tourner à droite) VO – La Touche – VO – (A l’intersection avec la D20, aller en face) D122 – Allouis (A l’intersection avec la D79, tourner à droite) D79 – La Minauderie (Tourner à gauche) VO – Les Chevaliers D2076 – Vignoux sur Barangeon (Traverser le village et prendre la route de la Forêt sur la droite immédiatement après le pont) VO – Côte de la Giraudière - La Giraudière (Tourner à droite) Route de la Normandie – VO – La Normandie (Prendre VO sur la gauche) VO – La Boulatière – VO – Le village aux Rois (Tourner à droite) VO – Saint-Laurent – D30 – la gare – le Gué Lasnier – Château des Fontaines – à gauche D20 — D104 La Rongère – D104 – Le Vernay – D104 – Rond-Point du Petit Gérissay – D104 – Saint-Doulchard

<p><b>Jeudi</b> <b>16 Novembre</b></p> 	<p><b>Sortie club : départ à 14h00</b></p> <p><b>Circuit n°3 de 62 km, 579 m de dénivelé</b>      N° Openrunner: <a href="#">6845488</a></p> <p>St. Doulichard – Asnières – Vasselay – La Breuille – VO Ville – VO St Georges sur Moulon – D56 Vignoux sous les Aix – D11 et D56 Le Bois de Vêves – D56 Soulangis – D56 Les Rouliers – VO Les Aix d’Angillon– D25 La Rongère – D25 Menetou Salon – VO Les Moulons – VO Les Marchands – VO et D59 Quantilly – D116 St Palais – D170St Martin d’Auxigny– VO Montboulin – VO et D58 Vasselay– VO Les Brosses – VO Le Vernay – D104 St Doulichard</p>
<p><b>Dimanche</b> <b>19 Novembre</b></p> 	<p><b>Sortie club : départ à 09h00</b></p> <p><b>Circuit n° 104 de 65,6 km, pour 626 m de dénivelé</b>      N° Openrunner : <a href="#">8353915</a></p> <p>St. Doulichard – Asnières – D58 Vasselay – D58 la Rose – D58 les Rousseaux – D58 le Barangeon – D58 Méry ès Bois – D58 et D926 à gauche – D926 et D22 à gauche Méry ès Bois - D168 Mitterrand – D168 et D20 Allogny – D20 Boursac – D20 et D104 St Doulichard</p>
<p><b>Mardi</b> <b>21 Novembre</b></p> 	<p><b>Sortie club : départ à 14h00</b></p> <p><b>Circuit N°267 de 56 km, pour 253 m de dénivelé</b>      N° Openrunner : <a href="#">12214326</a></p> <p>Saint-Doulichard – Avenue du Général de Gaulle – Le passage à niveau SNCF - Bourges – Boulevard de l’Avenir - Le Plan d’eau – D106 - Plaimpied D46 - D217 – Lissay-Lochy D34 – Senneçay VO – Le Clou – VO - Saint-Germain des Bois – Levet – D14 – Arçay – D88E – VO – Lazenay – VO – Les Brissets - D31 – Trouy – D73 – Les Talleries - Bourges – La Rocade Verte – Saint-Doulichard</p>
<p><b>Jeudi</b> <b>23 Novembre</b></p> 	<p><b>Sortie VTT et GRAVEL Départ à 14 h au local Voir Thierry LHOSTE</b></p> <p><b>Sortie club : départ à 14h00</b></p> <p><b>Circuit de 62 km, pour 524 m de dénivelé</b>      N° Openrunner : <a href="#">12214124</a></p> <p>Saint-Doulichard – Rond-Point des Verdins – Rue de Malitorne – Rue de la Moulonnaire – Rue des Frères Michelin – Le CREPS – Les 4 vents – D33 – Saint-Michel de Volangis – D33 – Soulangis – D33 – La Rongère – D33 – Côte de Parassy – D59 - Parassy (Au niveau de l’église, tourner à gauche) D33 – D12 – Henrichemont (Tourner à gauche) D20 – Les Thébaults - D20 – Achères (Tourner à gauche) VO – Les Bardys d’en Haut – VO – Les Bardys d’en Bas – Saint-Palais VO –St Martin d’ Auxigny-Montboulin- D58 – Vasselay – D58 – Asnières les Bourges – Route des Coulangis – Rue de Malitorne – Rond-Point des Verdins - Saint-Doulichard</p>

**Dimanche**  
**26 Novembre**

**Assemblée générale du club**

**Centre de loisirs chemin des petites plantes à 8h45 et suivi d'un repas**

**Mardi**  
**28 Novembre**

**Sortie club : départ à 14h00**

**Circuit n°101 de 61 km 376 m de dénivelé** N° Openrunner: [8328331](#)

Saint Doulchard – Bourges-D106 Plaimpied – D106 Le Bertray - D71 Chambon – D71 et D166 Vornay – D119 Jussy – D15 Crosses – D215 et D46 Soye – D15 Bourges – Saint Doulchard

**Jeudi**  
**30 Novembre**

**Sortie club : départ à 14h00**

**Circuit N°260 de 56 km pour 276 m de dénivelé** N° Openrunner : [12211303](#)

Saint-Doulchard – Avenue de la République – Route d'Orléans – Rue des 2 ponts - Bourges – Route de la Charité – La Fourchette - Route de Nevers – D179 - Chalusse – D179 - Osmoy – VO – Le Petit Préau - VO – Savigny en Septaine (A l'intersection avec la D976, tourner à gauche. Faire environ 500 mètres et prendre la D66 sur la gauche) D66 - Farges en Septaine -nohant en goût-Sainte-Solange – D186 – Côte du château d'eau – D186 - Les Nointeaux – D186 – D33 - Saint-Michel de Volangis – Les 4 vents – Bourges - Le CREPS – Rue des frères Michelin – Rue de la Moulonnière – Saint-Doulchard